

UCHWAŁA NR LXVI/485/2023
RADY GMINY TOMICE

z dnia 8 grudnia 2023 r.

**w sprawie uchwalenia miejscowego planu zagospodarowania przestrzennego miejscowości Radocza –
etap I**

Na podstawie art. 20, ust. 1 ustawy z dnia 27 marca 2003 r. o planowaniu i zagospodarowaniu przestrzennym (Dz. U. z 2023 r., poz. 977, 1506, 1597) w związku z art. 67 ust. 3 pkt 2 ustawy z dnia 7 lipca 2023 r. o zmianie ustawy o planowaniu i zagospodarowaniu przestrzennym oraz niektórych innych ustaw (Dz. U. z 2023 r., poz. 1688) oraz na podstawie art. 18, ust. 2, pkt. 5 ustawy z dnia 8 marca 1990 r. o samorządzie gminnym (Dz. U. z 2023 r., poz. 40 z późn. zm.), Rada Gminy Tomice po stwierdzeniu braku naruszenia ustaleń Studium Uwarunkowań i Kierunków Zagospodarowania Przestrzennego Gminy Tomice uchwalonego Uchwałą Nr 94/XIII/2000 Rady Gminy Tomice z dnia 24 marca 2000 roku, zmienionego Uchwałą Nr XV/118/2012 Rady Gminy Tomice z dnia 25 maja 2012 roku, zmienionego Uchwałą Nr XXVIII/219/2013 Rady Gminy Tomice z dnia 25 października 2013 roku, zmienionego Uchwałą Nr XXV/180/2017 Rady Gminy Tomice z dnia 31 marca 2017 roku, zmienionego Uchwałą Nr XXXI/277/2021 Rady Gminy Tomice z dnia 18 czerwca 2021 roku uchwała, co następuje:

Rozdział 1.
Przepisy wprowadzające

§ 1. Uchwała się miejscowy plan zagospodarowania przestrzennego miejscowości Radocza – etap I, obejmujący część obszaru miejscowości Radocza w granicach określonych w załączniku Nr 1 do niniejszej uchwały, zwany dalej planem.

§ 2. Integralną częścią planu są:

- 1) **Załącznik nr 1** – rysunek planu w skali 1:2000;
- 2) **Załącznik nr 2** zawierający rozstrzygnięcie o sposobie rozpatrzenia nieuwzględnionych uwag wniesionych do projektu planu w trakcie wyłożenia do publicznego wglądu;
- 3) **Załącznik nr 3** zawierający rozstrzygnięcie dotyczące sposobu realizacji zapisanych w planie inwestycji z zakresu infrastruktury technicznej, które należą do zadań własnych gminy oraz zasad ich finansowania zgodnie z przepisami o finansach publicznych;
- 4) **Załącznik nr 4** – dane przestrzenne.

§ 3. Ilekroć w dalszych przepisach niniejszej uchwały jest mowa o:

- 1) **terenie** - należy przez to rozumieć część obszaru o określonym przeznaczeniu, wyznaczoną na rysunku planu liniami rozgraniczającymi i oznaczoną w tekście oraz na rysunku planu symbolem literowo-cyfrowym;
- 2) **liniach rozgraniczających** – należy przez to rozumieć linie wyznaczone na rysunku planu, oddzielające tereny o różnym przeznaczeniu lub różnych zasadach zagospodarowania;
- 3) **przeznaczeniu podstawowym** – należy przez to rozumieć ustalone w planie przeznaczenie terenu o określonym sposobie zagospodarowania w obrębie terenu wyznaczonego liniami rozgraniczającymi, któremu winny być podporządkowane inne sposoby zagospodarowania, określone jako dopuszczalne;
- 4) **nieprzekraczalnej linii zabudowy od dróg publicznych** - należy przez to rozumieć linię określającą dopuszczalne zbliżenie budynku do dróg publicznych, z dopuszczeniem wysunięcia przed tą linią: schodów, ganków, daszków, wykuszy, balkonów, gzymsów i ryzalitów, przy czym elementy te nie mogą pomniejszać tej odległości o więcej niż 1,2 m;
- 5) **stawce procentowej** - należy przez to rozumieć wysokość stawki procentowej służącej naliczeniu opłaty z tytułu wzrostu wartości nieruchomości;
- 6) **budynkach gospodarczych** – rozumie się przez to również budynki inwentarskie;

- 7) **wysokości zabudowy w odniesieniu do budynków** - należy przez to rozumieć różnicę pomiędzy wysokością najwyższego położonego punktu budynku na dachu, ścianie lub attyce, z wyłączeniem komina, nadbudówki mieszczącej maszynownię dźwigu lub innego pomieszczenia technicznego oraz wyjścia z klatki schodowej, a średnią wysokością najniższego i najwyższego poziomu terenu mierzoną na obwodzie rzutu poziomego ścian zewnętrznych budynku;
- 8) **wysokości zabudowy w odniesieniu do pozostałych obiektów budowlanych** – należy przez to rozumieć różnicę pomiędzy wysokością najwyższą i najniższą położonego nad poziomem terenu punktu obiektu budowlanego;
- 9) **usługach nieuciążliwych** – rozumie się przez to działalność, niewymienioną w przepisach dotyczących określania rodzajów przedsięwzięć mogących zawsze lub potencjalnie znacząco oddziaływać na środowisko, a ponadto działalność niewywołującą zjawisk lub stanów utrudniających życie ludzi i zwierząt mieszkających lub przebywających w sąsiedztwie, a zwłaszcza szkodliwego promieniowania i oddziaływania pól elektromagnetycznych, hałasu i drgań (wibracji), zanieczyszczenia powietrza, odorów;
- 10) **uciążliwości** – rozumie się przez to zjawiska lub stany utrudniające życie ludzi lub zwierząt mieszkających lub przebywających w sąsiedztwie, a zwłaszcza szkodliwe promieniowanie i oddziaływanie pól elektromagnetycznych, hałas i drgania (wibracje), zanieczyszczenie powietrza, odory;
- 11) **obszarze szczególnego zagrożenia powodzią** – należy przez to rozumieć obszar obejmujący łącznie: obszary między linią brzegu a wałem przeciwpowodziowym lub naturalnym wysokim brzegiem, w który wbudowano trasę wału przeciwpowodziowego; obszary, na których prawdopodobieństwo wystąpienia powodzi jest średnie i wynosi raz na 100 lat (1%); obszary, na którym prawdopodobieństwo wystąpienia powodzi jest wysokie i wynosi raz na 10 lat (10%), których zasięgi zostały wskazane na rysunku planu na podstawie map zagrożenia powodziowego;
- 12) **obszarze szczególnego zagrożenia powodzią 10%** – należy przez to rozumieć obszar, na którym prawdopodobieństwo wystąpienia powodzi jest wysokie i wynosi raz na 10 lat (10%), którego granica została wskazana na rysunku planu na podstawie map zagrożenia powodziowego;
- 13) **obszarze szczególnego zagrożenia powodzią 1%** – należy przez to rozumieć obszar, na którym prawdopodobieństwo wystąpienia powodzi jest średnie i wynosi raz na 100 lat (1%), którego granica została wskazana na rysunku planu na podstawie map zagrożenia powodziowego;
- 14) **obszarze wystąpienia powodzi 0,2%** – należy przez to rozumieć obszar, na którym prawdopodobieństwo wystąpienia powodzi jest niskie i wynosi raz na 500 lat (0,2%), którego granica została wskazana na rysunku planu na podstawie map zagrożenia powodziowego;
- 15) **obszarze w zasięgu zagrożenia powodzią Q1% określonym dla scenariusza całkowitego zniszczenia wału przeciwpowodziowego** – należy przez to rozumieć obszar narażony na zalanie w przypadku całkowitego zniszczenia wału przeciwpowodziowego, którego zasięg został wskazany na rysunku planu na podstawie map zagrożenia powodziowego;
- 16) **osuwiskach aktywnych, okresowo aktywnych i nieaktywnych oraz terenach zagrożonych ruchami masowymi ziemi** – należy przez to rozumieć tereny tych osuwisk oraz tereny zagrożone ruchami masowymi ziemi, których zasięgi zostały wskazane na rysunku planu na podstawie opracowania pn. „System Osłony Przeciwośuwiskowej” („SOPO”);
- 17) **aglomeracji Tomice** – należy przez to rozumieć obszar tej aglomeracji wyznaczonej na podstawie przepisów odrębnych.

Rozdział 2.

Ustalenia ogólne

§ 4. 1. Następujące elementy, **występujące** na rysunku planu, są **ustaleniami obowiązującymi** niniejszego planu:

- 1) granice obszaru objętego planem;
- 2) linie rozgraniczające tereny o różnym przeznaczeniu oraz różnych zasadach zagospodarowania;
- 3) nieprzekraczalne linie zabudowy od dróg publicznych, o których mowa w § 5, pkt. 1 niniejszej uchwały;
- 4) nieprzekraczalne linie zabudowy od cmentarzy, o których mowa w § 5, pkt. 2 niniejszej uchwały;

- 5) obiekty zabytkowe wpisane do gminnej ewidencji zabytków, o których mowa w § 7, pkt. 3 niniejszej uchwały;
- 6) symbole identyfikacyjne terenów o różnym przeznaczeniu oraz różnych zasadach zagospodarowania, do których dodaje się na początku symbol cyfrowy oznaczający kolejny numer porządkowy terenu wyróżniający go spośród pozostałych:
- a) **MN** – Tereny zabudowy mieszkaniowej jednorodzinnej,
 - b) **MNU** – Tereny zabudowy mieszkaniowo-usługowej,
 - c) **MNU(O)** – Tereny zabudowy mieszkaniowej i usługowej położone w granicach osuwisk aktywnych, okresowo aktywnych, nieaktywnych lub terenów zagrożonych ruchami masowymi ziemi,
 - d) **MNU(ZZ)** – Tereny zabudowy mieszkaniowej i usługowej, położone w obszarze szczególnego zagrożenia powodzią,
 - e) **RM** – Tereny zabudowy zagrodowej,
 - f) **RM(O)** – Tereny zabudowy zagrodowej położone w granicach osuwisk aktywnych, okresowo aktywnych, nieaktywnych lub terenów zagrożonych ruchami masowymi ziemi,
 - g) **U1** – Tereny usług publicznych,
 - h) **U2** – Tereny usług komercyjnych,
 - i) **U2(O)** – Tereny usług komercyjnych położone w granicach osuwisk aktywnych, okresowo aktywnych, nieaktywnych lub terenów zagrożonych ruchami masowymi ziemi,
 - j) **U3** – Tereny usług kultu religijnego,
 - k) **P** – Tereny obiektów produkcyjnych, składów i magazynów,
 - l) **P(ZZ)** – Tereny obiektów produkcyjnych, składów i magazynów, położone w obszarze szczególnego zagrożenia powodzią,
 - m) **US** – Tereny sportu i rekreacji,
 - n) **ZC** – Tereny cmentarzy,
 - o) **KDGP** – Tereny dróg publicznych klasy drogi głównej ruchu przyspieszonego,
 - p) **KDZ** – Tereny dróg publicznych klasy drogi zbiorczej,
 - q) **KDL** – Tereny dróg publicznych klasy drogi lokalnej,
 - r) **KDD** – Tereny dróg publicznych klasy drogi dojazdowej,
 - s) **KDW** – Tereny dróg wewnętrznych,
 - t) **KP** – Tereny ciągów pieszo-jezdných,
 - u) **KU1** – Tereny urzędzeń komunikacji,
 - v) **KU2** – Tereny stacji paliw,
 - w) **KK** – Tereny kolejowe,
 - x) **W** – Tereny infrastruktury technicznej – zaopatrzenie w wodę,
 - y) **W(O)** – Tereny infrastruktury technicznej – zaopatrzenie w wodę położone w granicach osuwisk aktywnych, okresowo aktywnych, nieaktywnych lub terenów zagrożonych ruchami masowymi ziemi,
 - z) **K** – Tereny infrastruktury technicznej – odprowadzanie i oczyszczanie ścieków,
 - aa) **K(ZZ)** – Tereny infrastruktury technicznej – odprowadzanie i oczyszczanie ścieków, położone w obszarze szczególnego zagrożenia powodzią,
 - bb) **RR** – Tereny gospodarki rybackiej,
 - cc) **ZL.ZN** – Tereny leśne w obszarach objętych formami ochrony przyrody zgodnie z przepisami o ochronie przyrody,

- dd) **ZL.ZN(ZZ)** – Tereny leśne w obszarach objętych formami ochrony przyrody zgodnie z przepisami o ochronie przyrody, położone w obszarze szczególnego zagrożenia powodzią,
- ee) **ZN** – Tereny zieleni o funkcjach ekologicznych i ochronnych w obszarach objętych formami ochrony przyrody, zgodnie z przepisami o ochronie przyrody,
- ff) **ZN(ZZ)** – Tereny zieleni o funkcjach ekologicznych i ochronnych w obszarach objętych formami ochrony przyrody, zgodnie z przepisami o ochronie przyrody, położone w obszarze szczególnego zagrożenia powodzią,
- gg) **ZL** – Tereny leśne,
- hh) **ZL(ZZ)** – Tereny leśne, położone w obszarze szczególnego zagrożenia powodzią,
- ii) **ZE** – Tereny zieleni o funkcjach ekologicznych i ochronnych,
- jj) **ZE(ZZ)** – Tereny zieleni o funkcjach ekologicznych i ochronnych, położone w obszarze szczególnego zagrożenia powodzią,
- kk) **Z.ZL** – Tereny zalesień,
- ll) **R** – Tereny rolne,
- mm) **R(ZZ)** – Tereny rolne, położone w obszarze szczególnego zagrożenia powodzią,
- nn) **WS** – Tereny wód powierzchniowych śródlądowych.

2. Następujące elementy niewystępujące na rysunku planu są **ustaleniami obowiązującymi niniejszego planu:**

- 1) minimalne odległości nowej zabudowy od istniejących i projektowanych dróg wewnętrznych i ciągów pieszo-jezdnych, o których mowa w § 5, pkt 3 niniejszej uchwały;
- 2) nieprzekraczalne linie zabudowy od wód powierzchniowych śródlądowych wyznaczonych na rysunku planu oznaczonych symbolem WS, o których mowa w § 5, pkt 4 niniejszej uchwały;
- 3) nieprzekraczalne linie zabudowy od brzegu cieków wodnych nie wyznaczonych na rysunku planu, o których mowa w § 5, pkt 5 niniejszej uchwały.

3. Następujące elementy występujące na rysunku planu są **informacjami dodatkowymi, niestanowiącymi ustaleń niniejszego planu:**

- 1) obszar szczególnego zagrożenia powodzią;
- 2) granica obszaru szczególnego zagrożenia powodzią 10%;
- 3) granica obszaru szczególnego zagrożenia powodzią 1%;
- 4) granica obszaru wystąpienia powodzi 0,2%;
- 5) obszar w zasięgu zagrożenia powodzią Q1% określony dla scenariusza całkowitego zniszczenia wału przeciwpowodziowego;
- 6) wały przeciwpowodziowe rzeki Skawy oraz potoków Radoczanka i Tomickiego;
- 7) granica strefy ochronnej wałów przeciwpowodziowych po stronie odpowietrznej i odwodnej (50 m);
- 8) osuwiska aktywne, okresowo aktywne i nieaktywne oraz tereny zagrożone ruchami masowymi ziemi;
- 9) granica Obszaru Natura 2000 – „Dolina Dolnej Skawy”;
- 10) pomniki przyrody;
- 11) lasy ochronne;
- 12) granice Głównego Zbiornika Wód Podziemnych nr 444 – „Dolina rzeki Skawy”;
- 13) granica udokumentowanego złoża kruszywa naturalnego „Radocza”;
- 14) obiekt zabytkowy wpisany do rejestru zabytków;
- 15) stanowiska archeologiczne wpisane do ewidencji zabytków archeologicznych;

- 16) strefy ochrony bezpośredniej ujęć wody;
- 17) granice stref ochrony sanitarnej cmentarzy czynnych (50 m i 150 m);
- 18) granice terenów zamkniętych;
- 19) orientacyjne linie rozgraniczające dróg i ciągów pieszo-jezdnych w terenach kolejowych;
- 20) orientacyjny przebieg ścieżki rowerowej „VeloSkawa”.

§ 5. Ustalenia dotyczące zasad ochrony i kształtowania ład przestrzennego:

- 1) wyznacza się na rysunku planu nieprzekraczalne linie zabudowy od dróg publicznych, określające dopuszczalne położenie nowych budynków od dróg publicznych;
- 2) wyznacza się na rysunku planu nieprzekraczalne linie zabudowy od cmentarzy, określające dopuszczalne położenie budynków mieszkalnych, zakładów produkujących artykuły żywności, zakładów żywienia zbiorowego, zakładów przechowujących artykuły żywności, studzien i miejsc służących do czerpania wody dla picia i potrzeb gospodarczych od granic cmentarzy, za wyjątkiem ujęć wody o charakterze zbiorników wodnych, służących jako źródło zaopatrzenia sieci wodociągowej w wodę do picia i potrzeb gospodarczych, dla których odległość nie może być mniejsza niż 500 m od granicy cmentarza;
- 3) ustala się minimalne odległości nowej zabudowy od istniejących i projektowanych dróg wewnętrznych oraz ciągów pieszo-jezdnych, określające dopuszczalne położenie nowych budynków w terenach przeznaczonych pod zabudowę, mierzone od ich osi:
 - a) drogi wewnętrzne - odległość budynków: minimum 8 m,
 - b) ciągi pieszo-jezdne - odległość budynków: minimum 8 m,
 - c) dopuszcza się zmniejszenie odległości budynków, o których mowa w lit. a i b pod warunkiem, że nie naruszy to warunków technicznych drogi wewnętrznej lub ciągu pieszo-jezdnego;
- 4) ustala się nieprzekraczalne linie zabudowy od wód powierzchniowych śródlądowych wyznaczonych na rysunku planu oznaczonych symbolem WS, w odległości 15 m od linii rozgraniczających tereny WS; w terenach pomiędzy tymi liniami a liniami rozgraniczającymi tereny WS nie dopuszcza się wznoszenia nowych obiektów kubaturowych;
- 5) ustala się nieprzekraczalne linie zabudowy od brzegu cieków wodnych nie wyznaczonych na rysunku planu, w odległości 5 m od ich brzegu; w terenach pomiędzy tymi liniami a brzegiem cieków wodnych, nie dopuszcza się wznoszenia nowych obiektów kubaturowych.

§ 6. Ustalenia dotyczące zasad ochrony środowiska, przyrody i krajobrazu kulturowego:

- 1) we wszystkich terenach wymienionych w § 4, ust. 1, pkt. 6 niniejszej uchwały, położonych w granicach Obszaru Natura 2000 – Dolina Dolnej Skawy, obowiązuje zakaz realizacji przedsięwzięć mogących znacząco oddziaływać na środowisko za wyjątkiem:
 - a) realizacji inwestycji celu publicznego,
 - b) realizacji przedsięwzięć mogących znacząco oddziaływać na środowisko, dla których sporządzenie raportu oddziaływania na środowisko nie jest obowiązkowe i przeprowadzona procedura oceny oddziaływania na środowisko wykazała brak niekorzystnego wpływu na przyrodę obszaru Natura 2000;
- 2) we wszystkich terenach wymienionych w § 4, ust. 1, pkt. 6 niniejszej uchwały, położonych w granicach obszaru Głównego Zbiornika Wód Podziemnych nr 444 – „Dolina rzeki Skawy” obowiązuje:
 - a) nakaz stosowania rozwiązań technicznych i technologicznych ograniczających ujemny wpływ nowej zabudowy na stan jakościowy wód podziemnych,
 - b) zakaz lokalizowania nowych inwestycji usługowych i produkcyjnych nieposiadających koniecznych zabezpieczeń przed przenikaniem do podłoża substancji toksycznych i innych substancji szkodliwych;
- 3) na całym obszarze objętym niniejszym planem uciążliwość będąca wynikiem działalności związanej z prowadzeniem gospodarstwa rolnego, działalności usługowej lub działalności produkcyjnej nie może wykraczać poza granice działki lub działek, na których jest prowadzona;

- 4) na całym obszarze objętym niniejszym planem obowiązuje nakaz wyposażenia nowej zabudowy mieszkaniowej, zagrodowej i usługowej w urządzenia do odprowadzania ścieków oraz nakaz podłączenia jej do sieci kanalizacyjnej w terenach objętych systemami odprowadzania i oczyszczania ścieków; w terenach, na których nie funkcjonują systemy odprowadzania i oczyszczania ścieków, do czasu ich realizacji, możliwe jest stosowanie tymczasowych rozwiązań wymienionych w § 13, pkt. 3, lit. c niniejszej uchwały;
- 5) na całym obszarze objętym niniejszym planem obowiązuje zakaz wprowadzania do środowiska ścieków nieczyszczonych;
- 6) na całym obszarze objętym niniejszym planem obowiązuje stosowanie do celów grzewczych i technologicznych systemów nieuciążliwych dla otoczenia opartych na najlepszych, dostępnych technikach;
- 7) we wszystkich terenach, wymienionych w § 4, ust. 1, pkt 6 niniejszej uchwały, dopuszcza się roboty związane z utrzymaniem cieków wodnych przepływających przez te tereny, zgodnie z obowiązkami administratorów wód określonymi w przepisach odrębnych;
- 8) obowiązuje zachowanie ciągłości cieków wodnych (wyznaczonych i niewyznaczonych na rysunku planu).

§ 7. Ustalenia dotyczące zasad ochrony dziedzictwa kulturowego i zabytków oraz dóbr kultury współczesnej:

- 1) wskazuje się na rysunku planu obiekt zabytkowy wpisany do rejestru zabytków, którym jest drewniana, słupowa konstrukcja wieży kościoła parafialnego p.w. Przemienienia Pańskiego, [A-1276/M];
- 2) obiekt zabytkowy wymieniony w pkt 1 podlega ochronie i obowiązują dla niego następujące zasady jego ochrony:
 - a) zakazuje się przekształcania istniejącej substancji zabytkowej drewnianej, słupowej konstrukcji wieży kościoła parafialnego p.w. Przemienienia Pańskiego,
 - b) nakazuje się wykonywanie nowych sieci elektroenergetycznych i telekomunikacyjnych wyłącznie w wersji kablowej;
- 3) wyznacza się na rysunku planu obiekty zabytkowe wpisane do gminnej ewidencji zabytków:
 - a) kościół parafialny pod wezwaniem Przemienienia Pańskiego (ul. Piastowska 62), oznaczony na rysunku planu nr 1,
 - b) nagrobek Ignacego Żarnowieckiego z 1837 roku (ul. Piastowska 62), oznaczony na rysunku planu nr 2,
 - c) kaplica cmentarna rodziny Banasiów z 1937 roku na cmentarzu parafialnym (ul. Piastowska), oznaczona na rysunku planu nr 3,
 - d) kapliczka przydrożna z drugiej połowy XIX wieku (ul. Kolejowa), oznaczona na rysunku planu nr 4,
 - e) czworak zespołu dworskiego z końca XIX wieku (ul. Piastowska 2), oznaczony na rysunku planu nr 5,
 - f) dom mieszkalny, drewniany z połowy XX wieku (ul. Kolejowa 35), oznaczony na rysunku planu nr 6;
- 4) dla obiektów wymienionych w pkt 3 ustanawia się następujące zasady ich ochrony:
 - a) zakazuje się przekształcania budynków zabytkowych oraz zabytkowych obiektów małej architektury powodującego obniżenie ich wartości historycznych, estetycznych lub architektonicznych,
 - b) dopuszcza się remonty budynków zabytkowych oraz zabytkowych obiektów małej architektury pod warunkiem zachowania ich formy, gabarytów i detali architektonicznych,
 - c) w przypadku montowania na budynkach zabytkowych paneli fotowoltaicznych i kolektorów słonecznych dopuszcza się ich lokalizowanie jedynie na połaciach dachowych niewidocznych z przestrzeni publicznych a ponadto zakazuje się lokalizowania ich na ścianach budynków zabytkowych,
 - d) na działkach, na których znajdują się budynki zabytkowe lub zabytkowe obiekty małej architektury zakazuje się:

- lokalizowania wolnostojących nośników reklamowych oraz umieszczania na budynku zabytkowym lub zabytkowym obiekcie małej architektury reklam lub innych tablic nie związanych z funkcją budynku lub obiektu małej architektury,
- lokalizowania roślinności, urządzeń, budynków i innych obiektów budowlanych przesłaniających fasadę budynku zabytkowego lub zabytkowego obiektu małej architektury;

5) wskazuje się na rysunku planu stanowiska archeologiczne wpisane do ewidencji zabytków archeologicznych:

- a) stanowisko archeologiczne nr 4 na obszarze AZP 105-52,
- b) stanowisko archeologiczne nr 5 na obszarze AZP 105-52.

§ 8. Ustalenia dotyczące wymagań wynikających z potrzeb kształtowania przestrzeni publicznych:

- 1) obszary przestrzeni publicznej obejmują tereny oznaczone na rysunku planu symbolami 1U3 i 1KU1;
- 2) dla obszarów przestrzeni publicznej, o których mowa w pkt 1 ustala się nakaz lokalizacji urządzeń służących potrzebom osób niepełnosprawnych.

§ 9. Ustalenia z zakresie granic i sposobów zagospodarowania terenów lub obiektów podlegających ochronie, ustalonych na podstawie przepisów odrębnych:

1) wskazuje się na rysunku planu:

- a) obszar szczególnego zagrożenia powodzią, dla którego obowiązują ustalenia dotyczące zasad ochrony przed zagrożeniem powodziowym, zawarte w § 10, pkt. 1 niniejszej uchwały,
- b) granicę obszaru szczególnego zagrożenia powodzią 10%, na którym prawdopodobieństwo wystąpienia powodzi jest wysokie i wynosi raz na 10 lat,
- c) granicę obszaru szczególnego zagrożenia powodzią 1%, na którym prawdopodobieństwo wystąpienia powodzi jest średnie i wynosi raz na 100 lat,
- d) granicę obszaru wystąpienia powodzi 0,2%, na którym prawdopodobieństwo wystąpienia powodzi jest niskie i wynosi raz na 500 lat,
- e) obszar w zasięgu zagrożenia powodzią Q1% określony dla scenariusza całkowitego zniszczenia wału przeciwpowodziowego, obejmujący tereny narażone na zalanie w przypadku całkowitego zniszczenia wału przeciwpowodziowego,
- f) wały przeciwpowodziowe rzeki Skawy oraz potoków Radoczanka i Tomickiego, dla których obowiązują ustalenia dotyczące zapewnienia szczelności i stabilności wałów przeciwpowodziowych, zawarte w § 10, pkt. 1 niniejszej uchwały,
- g) granicę strefy ochronnej wałów przeciwpowodziowych po stronie odpowietrznej i odwodnej (50 m), dla której obowiązują ustalenia dotyczące zapewnienia szczelności i stabilności wałów przeciwpowodziowych, zawarte w § 10, pkt. 1 niniejszej uchwały,
- h) osuwiska aktywne, okresowo aktywne i nieaktywne oraz tereny zagrożone ruchami masowymi ziemi, w obrębie których obowiązują ustalenia dotyczące zasad ochrony przed zagrożeniem ruchami masowymi ziemi dla terenów przeznaczonych do zabudowy, zawarte w § 10, pkt. 2 niniejszej uchwały,
- i) obszar Natura 2000 „Dolina Dolnej Skawy”, dla którego obowiązują przepisy odrębne oraz ustalenia dotyczące zasad ochrony środowiska, przyrody i krajobrazu kulturowego dla terenów położonych w tym obszarze, zawarte w § 6, pkt. 1 niniejszej uchwały,
- j) pomniki przyrody, dla których obowiązują przepisy odrębne,
- k) lasy ochronne, dla których obowiązują przepisy odrębne,
- l) granice Głównego Zbiornika Wód Podziemnych nr 444 – „Dolina rzeki Skawy”, dla którego obowiązują ustalenia dotyczące zasad ochrony środowiska, przyrody i krajobrazu kulturowego dla terenów przeznaczonych do zabudowy, położonych w jego granicach, zawarte w § 6, pkt. 2 niniejszej uchwały,
- m) granicę udokumentowanego złoża kruszywa naturalnego „Radocza”, dla którego obowiązują przepisy odrębne;

- n) obiekt zabytkowy wpisany do rejestru zabytków, dla którego obowiązują przepisy zawarte w § 7, pkt 2 niniejszej uchwały oraz przepisy odrębne,
 - o) stanowiska archeologiczne wpisane do ewidencji zabytków archeologicznych, dla których obowiązują przepisy odrębne,
 - p) strefy ochrony bezpośredniej ujęć wody, dla których obowiązują przepisy odrębne,
 - q) granice stref ochrony sanitarnej 50 m i 150 m od cmentarza czynnego, w których obowiązują ograniczenia dotyczące zabudowy i zagospodarowania terenu wynikające z przepisów odrębnych,
 - r) granice terenów zamkniętych, w których obowiązują przepisy odrębne;
- 2) wyznacza się na rysunku planu: obiekty zabytkowe wpisane do gminnej ewidencji zabytków wymienione w § 7, pkt 3 niniejszej uchwały, dla których obowiązują przepisy zawarte w § 7, pkt 4 niniejszej uchwały;
- 3) na obszarze objętym planem dopuszcza się lokalizację syren alarmowych służących potrzebom obronności i bezpieczeństwa państwa oraz bezpieczeństwa publicznego i ochrony przeciwpożarowej.

§ 10. Ustalenia dotyczące zasad ochrony przed zagrożeniem powodziowym i zagrożeniem ruchami masowymi ziemi:

- 1) w zakresie zasad ochrony przed zagrożeniem powodziowym ustala się:
- a) we wszystkich terenach wymienionych w § 4, ust. 1, pkt. 6 niniejszej uchwały, położonych w obszarze szczególnego zagrożenia powodzią, obowiązują zakazy, nakazy, dopuszczenia i ograniczenia zgodnie z przepisami odrębnymi dotyczącymi ochrony przed powodzią,
 - b) dla wałów przeciwpowodziowych rzeki Skawy oraz potoków Radoczanka i Tomicki a także w strefie ochronnej wałów przeciwpowodziowych po stronie odpowietrznej i odwodnej (50 m), w celu zapewnienia szczelności i stabilności wałów przeciwpowodziowych obowiązują zakazy oraz dopuszczenia zgodnie z przepisami odrębnymi dotyczącymi ochrony przed powodzią;
- 2) we wszystkich terenach wymienionych w § 4, ust. 1, pkt. 6 niniejszej uchwały, położonych w zasięgu osuwisk aktywnych, okresowo aktywnych lub nieaktywnych oraz w granicach terenów zagrożonych ruchami masowymi ziemi w przypadku realizacji nowych obiektów budowlanych obowiązuje postępowanie zgodne z zasadami wynikającymi ze skomplikowanych warunków gruntowych posadawiania obiektów budowlanych.

§ 11. Ustala się następujące zasady i warunki scalania i podziałów nieruchomości:

- 1) na obszarze objętym planem nie wyznacza się terenów wymagających przeprowadzenia scaleń i podziałów nieruchomości w rozumieniu przepisów odrębnych;
- 2) regulacja granic własności w liniach rozgraniczających poszczególnych terenów może nastąpić w ramach czynności cywilnoprawnych;
- 3) każda nowo wydzielana działka budowlana musi mieć zapewniony dostęp do drogi publicznej, drogi wewnętrznej lub ciągu pieszo-jezdnego;
- 4) powierzchnia nowo wydzielanych działek budowlanych, położonych w poszczególnych kategoriach terenu nie może być mniejsza niż:
- a) MN - 600 m²,
 - b) MNU, MNU(O), MNU(ZZ) - 800 m²,
 - c) U1 - 1000 m²,
 - d) U2, U2(O) - 1000 m²,
 - e) U3 - 1000 m²,
 - f) P - 1500 m²,
 - g) US - 1500 m²,
 - h) KU1, KU2 - 1000 m²;

- 5) zakazuje się wydzielania działek budowlanych o szerokości frontu działki mniejszej niż 5 metrów oraz wydzielania działek stanowiących dojazdy do istniejącej lub nowej zabudowy o szerokości mniejszej niż 5 metrów;
- 6) ustala się kąt nachylenia granicy wydzielanych działek budowlanych w stosunku do pasa drogowego, nie mniejszy niż 1° i nie większy niż 90° ;
- 7) wymienione w pkt. 4 minimalne wielkości działek nie obowiązują w przypadku dokonywania podziałów pod drogi, ulice, dojazdy wewnętrzne, ciągi piesze, place manewrowe, obiekty, urządzenia i sieci infrastruktury technicznej oraz w przypadku dokonywania podziałów mających na celu powiększenie działek sąsiednich a także w przypadku dokonywania podziałów mających na celu uregulowanie spraw własnościowych związanych z istniejącą zabudową;
- 8) wymienione w pkt. 5 minimalne szerokości frontu działki nie obowiązują w przypadku dokonywania podziałów pod obiekty, urządzenia i sieci infrastruktury technicznej oraz w przypadku dokonywania podziałów mających na celu powiększenie działek sąsiednich a także w przypadku dokonywania podziałów mających na celu uregulowanie spraw własnościowych związanych z istniejącą zabudową;
- 9) ustalenia zawarte w pkt 5 - 8 nie dotyczą terenów zabudowy zagrodowej RM i RM(O), dla których powierzchnia oraz inne parametry nowo wydzielanych działek budowlanych, powinny spełniać wymogi określone w przepisach odrębnych.

§ 12. Ustalenia dotyczące **zasad obsługi, budowy i rozbudowy systemów komunikacji:**

- 1) układ drogowy w obszarze objętym niniejszym planem stanowią następujące elementy:
 - a) **KDGP** – istniejące publiczne drogi główne ruchu przyspieszonego,
 - b) **KDZ** – istniejące publiczne drogi zbiorcze,
 - c) **KDL** – istniejące publiczne drogi lokalne,
 - d) **KDD** – istniejące publiczne drogi dojazdowe,
 - e) **KDW** – istniejące i projektowane drogi wewnętrzne,
 - f) **KP** – istniejące i projektowane ciągi pieszo-jezdne;
- 2) w obrębie terenów przeznaczonych do zabudowy, wymienionych w § 4, ust. 1, pkt 6 niniejszej uchwały, układ drogowy zapisany w planie może być rozbudowywany o niewyznaczone na rysunku planu drogi wewnętrzne, ciągi pieszo-jezdne oraz dojazdy do działek;
- 3) we wszystkich terenach, wymienionych w § 4, ust. 1, pkt 6 niniejszej uchwały, dopuszcza się lokalizację ścieżek rowerowych, pod warunkiem zachowania zgodności z wymogami wynikającymi z przepisów odrębnych;
- 4) dopuszcza się możliwość lokalizacji miejsc postojowych dla samochodów osobowych w formie zatok postojowych lub parkingów przykrawężnikowych w obrębie linii rozgraniczających dróg klas KDGP, KDZ, KDL, KDD, KDW i KP;
- 5) w terenach dróg publicznych klasy KDGP i KDZ dopuszcza się remonty istniejącej zabudowy i urządzeń zlokalizowanych poza liniami granicznymi pasa drogowego za zgodą właściwego zarządcy drogi;
- 6) w terenach dróg publicznych klasy KDL i KDD dopuszcza się remonty, rozbudowę, przebudowę i nadbudowę oraz zmianę sposobu użytkowania istniejącej zabudowy i urządzeń zlokalizowanych poza liniami granicznymi pasa drogowego za zgodą właściwego zarządcy drogi;
- 7) w terenach przeznaczonych do zabudowy przyległych do dróg publicznych klasy KDGP, KDZ, KDL i KDD, istniejąca zabudowa zlokalizowana pomiędzy nieprzekraczalnymi liniami zabudowy od dróg publicznych a liniami rozgraniczającymi dróg publicznych może podlegać remontom, rozbudowie, przebudowie i nadbudowie oraz zmianie sposobu użytkowania za zgodą właściwego zarządcy drogi pod warunkiem, że nie spowoduje to przybliżenia tej zabudowy do linii rozgraniczających tych dróg;
- 8) ustala się obowiązek zapewnienia, przez użytkowników terenów przeznaczonych do zabudowy miejsc postojowych lub parkingowych w granicach działki budowlanej, w ilości określonej w ustaleniach dla poszczególnych kategorii terenów;

9) zasady obsługi komunikacyjnej:

- a) obsługa terenów przeznaczonych pod zabudowę odbywać się będzie z przyległych dróg publicznych, dróg wewnętrznych i ciągów pieszo-jezdných; dopuszcza się obsługę działek budowlanych, nie przylegających bezpośrednio do dróg publicznych, dróg wewnętrznych i ciągów pieszo-jezdných poprzez nowo wyznaczone dojazdy wewnętrzne lub ciągi piesze, oraz poprzez ustanowienie ich obsługi komunikacyjnej w drodze czynności cywilno-prawnych,
- b) lokalizacja, w terenach przeznaczonych pod zabudowę, obiektów związanych z prowadzeniem działalności gospodarczej lub działalności o charakterze publicznym, wymaga lokalizacji zjazdu publicznego, zgodnie z przepisami odrębnymi.

§ 13. Ustalenia dotyczące zasad obsługi, budowy i rozbudowy systemów infrastruktury technicznej.

1) w zakresie ogólnym ustala się:

- a) utrzymanie lokalizacji i przebiegu istniejących obiektów, urządzeń i sieci infrastruktury technicznej, z możliwością ich remontu, modernizacji, przebudowy i rozbudowy, w sposób niekolidujący z innymi ustaleniami planu,
- b) we wszystkich terenach wymienionych w § 4, ust. 1, pkt. 6 niniejszej uchwały, za wyjątkiem terenów leśnych oznaczonych na rysunku planu symbolami ZL.ZN, ZL.ZN(ZZ), ZL i ZL(ZZ) z zastrzeżeniem lit. c oraz z zastrzeżeniem § 28, ust. 5, § 29, ust. 6, § 30, ust. 6 i § 33, ust. 6 niniejszej uchwały, dopuszcza się lokalizowanie niewyznaczonych na rysunku planu urządzeń i sieci infrastruktury technicznej, niezbędnych dla obsługi w zakresie zaopatrzenia w wodę, odprowadzania i oczyszczania ścieków, elektroenergetyki, zaopatrzenia w gaz, zaopatrzenia w ciepło, telekomunikacji, w sposób niewykluczający możliwości ich zagospodarowania zgodnie z ich przeznaczeniem oraz zasadami zagospodarowania i zabudowy określonymi w niniejszej uchwale,
- c) w terenach leśnych oznaczonych na rysunku planu symbolami ZL.ZN, ZL.ZN(ZZ), ZL i ZL(ZZ) dopuszcza się lokalizowanie niewyznaczonych na rysunku planu urządzeń i sieci infrastruktury technicznej, niezbędnych dla obsługi w zakresie zaopatrzenia w wodę, odprowadzania i oczyszczania ścieków, elektroenergetyki, zaopatrzenia w gaz, zaopatrzenia w ciepło, telekomunikacji, pod warunkiem braku konieczności wyłączenia gruntów leśnych na cele nieleśne zgodnie z przepisami odrębnymi;

2) w zakresie **zaopatrzenia w wodę** ustala się:

- a) głównymi źródłami zasilania w wodę będą własne ujęcia wód powierzchniowych i podziemnych zlokalizowane na terenie gminy Tomice, a w razie potrzeby ujęcia wód zlokalizowane na terenie gmin sąsiednich,
- b) zaopatrzenie w wodę będzie się odbywało poprzez:
 - zbiorowe systemy zaopatrzenia w wodę o średnicach sieci wodociągowej od \varnothing 40 mm do \varnothing 1500 mm, funkcjonujące w oparciu o ujęcia wody wymienione w lit. a,
 - indywidualne ujęcia wody,
- c) w terenach przeznaczonych pod zabudowę nakazuje się wyposażenie nowoprojektowanych przewodów wodociągowych w hydranty zewnętrzne zgodnie z przepisami odrębnymi,
- d) dopuszcza się możliwość alternatywnych rozwiązań w zakresie zaopatrzenia w wodę;

3) w zakresie **odprowadzania i oczyszczania ścieków sanitarnych** ustala się:

- a) system odprowadzania i oczyszczania ścieków sanitarnych będzie funkcjonował w oparciu o istniejącą, przewidzianą do niezbędnej rozbudowy, zbiorczą oczyszczalnię ścieków w Radocy,
- b) głównymi elementami systemu odprowadzania i oczyszczania ścieków sanitarnych będą sieci kanalizacji sanitarnej grawitacyjne i tłoczne o średnicach od \varnothing 40 mm do \varnothing 500 mm, przepompownie sieciowe i przydomowe, a także inne niezbędne dla jego funkcjonowania urządzenia i sieci, których parametry techniczne będą dostosowane do lokalnych wymagań w tym zakresie,
- c) do czasu realizacji systemu odprowadzania i oczyszczania ścieków sanitarnych dopuszcza się:
 - na całym obszarze objętym planem poza granicami aglomeracji Tomice - indywidualne lub grupowe (przydomowe) oczyszczalnie ścieków,

- na całym obszarze objętym planem - gromadzenie ścieków w szczelnych zbiornikach bezodpływowych, z systematycznym wywozem ścieków do punktów zlewnych,

d) dopuszcza się możliwość alternatywnych rozwiązań w zakresie odprowadzania i oczyszczania ścieków;

4) w zakresie **elektroenergetyki** ustala się:

a) przez obszar niniejszego planu przebiegają napowietrzne linie elektroenergetyczne średniego napięcia (SN) 15kV, linie niskiego napięcia (NN) oraz na obszarze niniejszego planu zlokalizowane są stacje transformatorowe SN/0,4 kV,

b) źródłem zaopatrzenia w energię elektryczną będą istniejące i nowo realizowane napowietrzne lub kablowe linie elektroenergetyczne średniego napięcia (SN) 15 kV, wyprowadzone ze stacji elektroenergetycznych 110 kV/SN (GPZ – Główne Punkty Zasilania), usytuowanych poza granicami terenu objętego planem (GPZ Wadowice, GPZ Zator) oraz istniejące i nowo realizowane stacje transformatorowe SN/0,4 kV,

c) zasilanie w energię elektryczną odbywać się będzie z istniejących lub nowo realizowanych napowietrznych lub kablowych linii elektroenergetycznych niskiego napięcia (NN), w oparciu o istniejące i nowo realizowane stacje transformatorowe SN/0,4 kV w wykonaniu słupowym lub wewnętrznym; tereny na których zostaną zlokalizowane wolnostojące stacje transformatorowe SN/0,4kV w wykonaniu wewnętrznym, powinny mieć powierzchnię minimalną, niezbędną do usytuowania planowanych stacji, lecz nie większą niż 120 m²,

d) wzdłuż napowietrznych linii elektroenergetycznych średniego napięcia (SN) 15kV, linii niskiego napięcia (NN) i wokół stacji transformatorowych SN/0,4 kV, o których mowa w lit. a oraz wzdłuż nowo realizowanych napowietrznych linii elektroenergetycznych średniego napięcia (SN) 15kV, linii niskiego napięcia (NN) oraz wokół nowo realizowanych stacji transformatorowych SN/0,4 kV obowiązują strefy techniczne, których zasięg i obowiązujące w nich ograniczenia dotyczące zabudowy i zagospodarowania terenu wynikają z przepisów odrębnych,

e) w strefach technicznych, których mowa w lit. d, zakazuje się ponadto sadzenia drzew oraz roślinności wysokiej w odległości do 5,5 m w obie strony od osi napowietrznych linii elektroenergetycznych średniego napięcia (SN) 15kV, linii niskiego napięcia (NN) oraz w promieniu 5 m od stacji transformatorowych;

5) w zakresie **zaopatrzenia w gaz** ustala się:

a) przez obszar niniejszego planu przebiegają gazociągi średnioprężne i niskoprężne,

b) źródłem zaopatrzenia w gaz będzie istniejąca gazowa stacja redukcyjno – pomiarowa I stopnia, zlokalizowana w miejscowości Chocznią,

c) zasilanie w gaz odbywać się będzie poprzez istniejące i nowo realizowane gazociągi średniego i niskiego ciśnienia o średnicach od \varnothing 32 mm do \varnothing 500 mm,

d) wzdłuż istniejących gazociągów średnioprężnych i niskoprężnych, o których mowa w lit. a oraz wzdłuż nowo realizowanych gazociągów średnioprężnych i niskoprężnych obowiązują strefy kontrolowane, których zasięg i obowiązujące w nich ograniczenia dotyczące zabudowy i zagospodarowania terenu wynikają z przepisów odrębnych;

6) w zakresie **zaopatrzenia w ciepło** ustala się:

a) zaopatrzenie w ciepło odbywać się będzie z indywidualnych źródeł ciepła,

b) do zaopatrzenia w ciepło należy stosować rozwiązania techniczne wykorzystujące proekologiczne, wysokosprawne źródła energii, charakteryzujące się brakiem lub niską emisją zanieczyszczeń, takie jak paliwa stałe, gaz, olej opałowy, energia elektryczna czy odnawialne źródła energii w zakresie fotowoltaiki zgodnie z przepisami odrębnymi w tym zakresie;

7) w zakresie **telekomunikacji** ustala się:

a) obsługa w zakresie telefonii i łączności przewodowej realizowana będzie w oparciu o istniejące i nowo projektowane napowietrzne sieci telekomunikacyjne,

- b) obsługa w zakresie telefonii i łączności bezprzewodowej realizowana będzie w oparciu o istniejące i nowo projektowane stacje bazowe telefonii komórkowej,
 - c) w przypadku budowy kontenerowych obiektów telekomunikacji, należy je maskować wysokimi, gęstymi krzewami;
- 8) w zakresie **gospodarki odpadami** ustala się obsługę zgodnie z warunkami obowiązującymi w gminie;
- 9) w zakresie **melioracji wodnych podstawowych** ustala się:
- a) w przypadku realizacji nowej zabudowy w terenach zdrenowanych, obowiązek przełożenia sieci drenarskich dla zachowania prawidłowego funkcjonowania urządzeń melioracyjnych,
 - b) dopuszcza się odbudowę i remont urządzeń melioracji wodnych podstawowych, wynikających z bieżących potrzeb zabezpieczenia terenu gminy Tomice.

Rozdział 3.

Przeznaczenie terenów oraz warunki zabudowy i zagospodarowania

§ 14. 1. Wyznacza się **tereny zabudowy mieszkaniowej jednorodzinnej MN** oznaczone na rysunku planu symbolami: **1MN - 4MN** z przeznaczeniem podstawowym pod zabudowę mieszkaniową jednorodziną, z zastrzeżeniem ust. 3.

2. W terenach, o których mowa w ust. 1 dopuszcza się lokalizację:

- 1) budynków gospodarczych związanych z przeznaczeniem podstawowym;
- 2) garaży związanych z przeznaczeniem podstawowym;
- 3) budynków rekreacji indywidualnej;
- 4) obiektów małej architektury;
- 5) dojazdów wewnętrznych, ciągów pieszych;
- 6) parkingów i miejsc postojowych związanych z przeznaczeniem podstawowym;
- 7) zieleni urządzonej i zieleni izolacyjnej;
- 8) cieków wodnych i urządzeń wodnych.

3. W granicach terenów MN obowiązuje zakaz lokalizacji zabudowy mieszkaniowej w układzie szeregowym.

4. Dla terenów, o których mowa w ust. 1 ustala się następujące zasady zagospodarowania:

- 1) dopuszcza się remonty, rozbudowę, przebudowę i nadbudowę oraz zmianę sposobu użytkowania istniejącej zabudowy i urządzeń z zachowaniem warunków określonych w ust. 1 - 11;
- 2) dopuszcza się lokalizację zabudowy przy granicy sąsiedniej działki budowlanej lub w odległości 1,5 m od granicy sąsiedniej działki budowlanej, za wyjątkiem przypadków określonych w § 5, pkt 1 - 4 niniejszej uchwały;
- 3) maksymalna intensywność zabudowy nie większa niż 0,4;
- 4) minimalna intensywność zabudowy nie mniejsza niż 0,01;
- 5) maksymalna powierzchnia zabudowy: nie większa niż 40 % powierzchni działki budowlanej;
- 6) pozostawienie powierzchni biologicznie czynnej na minimum 40 % powierzchni działki;
- 7) dopuszczalny poziom hałasu w środowisku nie może przekraczać poziomu hałasu dopuszczonego dla terenów zabudowy mieszkaniowej;
- 8) miejsca parkingowe i postojowe:
 - a) dla zabudowy mieszkaniowej, – co najmniej 1 miejsce parkingowe lub postojowe na 1 lokal lub jednostkę mieszkalną, przy czym dopuszcza się wliczenie do tej liczby miejsc garażowych,

b) dla zabudowy mieszkaniowej z usługami, – co najmniej 1 dodatkowe miejsce parkingowe lub postojowe, w tym co najmniej 1 miejsce parkingowe lub postojowe dla pojazdów zaopatrzonych w kartę parkingową.

5. Dla terenów, o których mowa w ust. 1 ustala się następujące zasady zagospodarowania:

- 1) budynki mogą być realizowane jako jedno- lub wielofunkcyjne;
- 2) budynki gospodarcze i garaże mogą być realizowane jako dobudowane lub wolnostojące;
- 3) wysokość budynków mieszkaniowych: nie większa niż 11,5 m, z możliwością przystosowania poddasza do funkcji mieszkalnych;
- 4) wysokość budynków rekreacji indywidualnej: nie większa niż 7,5 m, z możliwością przystosowania poddasza do funkcji mieszkalnych;
- 5) wysokość budynków gospodarczych i garaży: nie większa niż 6,0 m;
- 6) dla istniejących budynków o wysokościach większych niż określone w pkt 3 - 5, dopuszcza się remont, przebudowę i rozbudowę z zachowaniem dotychczasowej wysokości budynku;
- 7) maksymalna szerokość elewacji frontowej budynku: nie większa niż 20 m;
- 8) dachy nowych budynków mieszkaniowych, gospodarczych, garaży i rekreacji indywidualnej należy wznosić jako dwuspadowe lub wielospadowe, z dopuszczalnymi przyczółkami i naczółkami, o symetrycznym kącie nachylenia głównych połaci:
 - a) dla zabudowy mieszkaniowej – od 25° do 50°,
 - b) dla budynków gospodarczych, garaży i rekreacji indywidualnej – od 15° do 50°, z dopuszczeniem innej formy dachu, w tym dachu jednospadowego lub płaskiego;
- 9) w przypadku nadbudowy, przebudowy i rozbudowy budynków mieszkaniowych, gospodarczych i garaży dopuszcza się kontynuację istniejącej formy dachu lub budowę dachu zgodnie z ustaleniami pkt. 8;
- 10) w przypadku dobudowy budynku do budynku istniejącego oraz w przypadku budowy budynku o złożonej bryle dopuszcza się stosowanie dachów o różnej wysokości nad poszczególnymi częściami budynku oraz dachów jednospadowych o spadku mniejszym od spadku dachu głównego;
- 11) kolorystyka dachu: w odcieniach kolorów czerwonego, brązowego, zielonego, grafitowego lub szarego.

6. Dla terenów, o których mowa w ust. 1 ustala się zasady ochrony i kształtowania ładu przestrzennego zgodnie z § 5 niniejszej uchwały, stosownie do zakresu dotyczącego poszczególnych terenów.

7. Dla terenów, o których mowa w ust. 1 ustala się zasady ochrony środowiska, przyrody i krajobrazu kulturowego zgodnie z § 6 niniejszej uchwały, stosownie do zakresu dotyczącego poszczególnych terenów.

8. Dla terenów, o których mowa w ust. 1 ustala się zasady i warunki podziału nieruchomości zgodnie z § 11 niniejszej uchwały, stosownie do zakresu dotyczącego poszczególnych terenów.

9. Dla terenów, o których mowa w ust. 1 ustala się zasady obsługi komunikacyjnej zgodnie z § 12 niniejszej uchwały, stosownie do zakresu dotyczącego poszczególnych terenów.

10. Dla terenów, o których mowa w ust. 1 ustala się zasady obsługi w zakresie infrastruktury technicznej zgodnie z § 13 niniejszej uchwały, stosownie do zakresu dotyczącego poszczególnych terenów.

11. Dla terenów, o których mowa w ust. 1 ustala się sposób i termin tymczasowego zagospodarowania, urządzenia i użytkowania terenu: do czasu zagospodarowania zgodnego z ustaleniami niniejszego planu, dopuszcza się dotychczasowe użytkowanie.

§ 15. 1. Wyznacza się **tereny zabudowy mieszkaniowo-usługowej MNU** oznaczone na rysunku planu symbolami: **1MNU - 106MNU** z przeznaczeniem podstawowym pod zabudowę mieszkaniową oraz pod zabudowę usługową nieuciążliwą.

2. W terenach, o których mowa w ust. 1 dopuszcza się lokalizację:

- 1) budynków gospodarczych związanych z przeznaczeniem podstawowym;
- 2) garaży związanych z przeznaczeniem podstawowym;

- 3) budynków rekreacji indywidualnej; w tym przeznaczonych na wynajem;
- 4) obiektów magazynowych w zabudowie usługowej;
- 5) obiektów małej architektury;
- 6) dojazdów wewnętrznych, ciągów pieszych, placów manewrowych;
- 7) parkingów i miejsc postojowych związanych z przeznaczeniem podstawowym;
- 8) zieleni urządzonej i zieleni izolacyjnej;
- 9) cieków wodnych i urządzeń wodnych.

3. Dla terenów, o których mowa w ust. 1 ustala się następujące zasady zagospodarowania:

- 1) dopuszcza się remonty, rozbudowę, przebudowę i nadbudowę oraz zmianę sposobu użytkowania istniejącej zabudowy i urządzeń z zachowaniem warunków określonych w ust. 1 - 11;
- 2) dopuszcza się lokalizację zabudowy przy granicy sąsiedniej działki budowlanej lub w odległości 1,5 m od granicy sąsiedniej działki budowlanej, za wyjątkiem przypadków określonych w § 5, pkt 1 - 4 niniejszej uchwały;
- 3) maksymalna intensywność zabudowy: nie większa niż 0,4;
- 4) minimalna intensywność zabudowy: nie mniejsza niż 0,01;
- 5) maksymalna powierzchnia zabudowy: nie większa 40 % powierzchni działki budowlanej;
- 6) wskaźnik powierzchni biologicznie czynnej: nie mniejszy niż 30 % powierzchni działki budowlanej;
- 7) dopuszczalny poziom hałasu w środowisku nie może przekraczać poziomu hałasu dopuszczonego dla terenów zabudowy mieszkaniowo-usługowej;
- 8) miejsca parkingowe i postojowe:
 - a) dla zabudowy mieszkaniowej, – co najmniej 1 miejsce parkingowe lub postojowe na 1 lokal lub jednostkę mieszkalną, przy czym dopuszcza się wliczenie do tej liczby miejsc garażowych,
 - b) dla zabudowy mieszkaniowej z usługami, – co najmniej 1 dodatkowe miejsce parkingowe lub postojowe, w tym co najmniej 1 miejsce parkingowe lub postojowe dla pojazdów zaopatrzonych w kartę parkingową,
 - c) dla zabudowy usługowej, – co najmniej 1 miejsce parkingowe lub postojowe na 50 m² powierzchni użytkowej lub co najmniej 1 miejsce parkingowe lub postojowe na 5 zatrudnionych, w tym co najmniej 1 miejsce parkingowe lub postojowe dla pojazdów zaopatrzonych w kartę parkingową.

4. Dla terenów, o których mowa w ust. 1 ustala się następujące zasady kształtowania zabudowy:

- 1) budynki mogą być realizowane jako jedno- lub wielofunkcyjne;
- 2) budynki gospodarcze i garaże mogą być realizowane jako dobudowane lub wolnostojące;
- 3) wysokość budynków mieszkaniowych i mieszkaniowo-usługowych: nie większa niż 11,5 m, z możliwością przystosowania poddasza do funkcji mieszkalnych;
- 4) wysokość budynków rekreacji indywidualnej: nie większa niż 7,5 m, z możliwością przystosowania poddasza do funkcji mieszkalnych;
- 5) wysokość budynków usługowych i obiektów magazynowych: nie większa niż 9,0 m;
- 6) wysokość budynków gospodarczych i garaży: nie większa niż 7,0 m;
- 7) dla istniejących budynków o wysokościach większych niż określone w pkt 3 - 6, dopuszcza się remont, przebudowę i rozbudowę z zachowaniem dotychczasowej wysokości budynku;
- 8) maksymalna szerokość elewacji frontowej budynku: nie większa niż 30 m;
- 9) dachy nowych budynków mieszkaniowych, mieszkaniowo-usługowych, usługowych, gospodarczych, garaży i rekreacji indywidualnej oraz obiektów magazynowych należy wznosić jako dwuspadowe lub

wielospadowe, z dopuszczalnymi przyczółkami i naczółkami, o symetrycznym kącie nachylenia głównych połąci:

- a) dla zabudowy mieszkaniowej, mieszkaniowo-usługowej i usługowej – od 25° do 50°,
 - b) dla budynków gospodarczych, garaży i rekreacji indywidualnej oraz obiektów magazynowych – od 15° do 50°, z dopuszczeniem innej formy dachu, w tym dachu płaskiego;
- 10) w przypadku nadbudowy, przebudowy i rozbudowy budynków mieszkaniowych, mieszkaniowo-usługowych, usługowych, gospodarczych i garaży oraz obiektów magazynowych dopuszcza się kontynuację istniejącej formy dachu lub budowę dachu zgodnie z ustaleniami pkt. 9;
 - 11) w przypadku dobudowy budynku do budynku istniejącego oraz w przypadku budowy budynku o złożonej bryle dopuszcza się stosowanie dachów o różnej wysokości nad poszczególnymi częściami budynku oraz dachów jednospadowych o spadku mniejszym od spadku dachu głównego;
 - 12) kolorystyka dachu: w odcieniach kolorów czerwonego, brązowego, zielonego, grafitowego lub szarego, dopuszcza się stosowanie innej kolorystyki w przypadku budynków usługowych.

5. Dla terenów, o których mowa w ust. 1 ustala się zasady ochrony i kształtowania ładu przestrzennego zgodnie z § 5 niniejszej uchwały, stosownie do zakresu dotyczącego poszczególnych terenów.

6. Dla terenów, o których mowa w ust. 1 ustala się zasady ochrony środowiska, przyrody i krajobrazu kulturowego zgodnie z § 6 niniejszej uchwały, stosownie do zakresu dotyczącego poszczególnych terenów.

7. Dla terenów, o których mowa w ust. 1 ustala się zasady ochrony dziedzictwa kulturowego i zabytków oraz dóbr kultury współczesnej zgodnie z § 7 niniejszej uchwały, stosownie do zakresu dotyczącego przedmiotowego terenu.

8. Dla terenów, o których mowa w ust. 1 ustala się zasady i warunki podziału nieruchomości zgodnie z § 11 niniejszej uchwały, stosownie do zakresu dotyczącego poszczególnych terenów.

9. Dla terenów, o których mowa w ust. 1 ustala się zasady obsługi komunikacyjnej zgodnie z § 12 niniejszej uchwały, stosownie do zakresu dotyczącego poszczególnych terenów.

10. Dla terenów, o których mowa w ust. 1 ustala się zasady obsługi w zakresie infrastruktury technicznej zgodnie z § 13 niniejszej uchwały, stosownie do zakresu dotyczącego poszczególnych terenów.

11. Dla terenów, o których mowa w ust. 1 ustala się sposób i termin tymczasowego zagospodarowania, urządzenia i użytkowania terenu: do czasu zagospodarowania zgodnego z ustaleniami niniejszego planu, dopuszcza się dotychczasowe użytkowanie.

§ 16. 1. Wyznacza się tereny zabudowy mieszkaniowo-usługowej położone w granicach osuwisk aktywnych, okresowo aktywnych, nieaktywnych lub w terenach zagrożonych ruchami masowymi ziemi MNU(O) oznaczone na rysunku planu symbolami: 1MNU(O) – 23MNU(O) z przeznaczeniem podstawowym pod zabudowę mieszkaniową oraz pod zabudowę usługową nieuciążliwą, z zastrzeżeniem ust. 7.

2. W terenach, o których mowa w ust. 1 dopuszcza się lokalizację:

- 1) budynków gospodarczych związanych z przeznaczeniem podstawowym, z zastrzeżeniem ust. 7;
- 2) garaży związanych z przeznaczeniem podstawowym, z zastrzeżeniem ust. 7;
- 3) budynków rekreacji indywidualnej; w tym przeznaczonych na wynajem, z zastrzeżeniem ust. 7;
- 4) obiektów magazynowych w zabudowie usługowej, z zastrzeżeniem ust. 7;
- 5) obiektów małej architektury;
- 6) dojazdów wewnętrznych, ciągów pieszych, placów manewrowych, z zastrzeżeniem ust. 7;
- 7) parkingów i miejsc postojowych związanych z przeznaczeniem podstawowym, z zastrzeżeniem ust. 7;
- 8) zieleni urządzonej i zieleni izolacyjnej;
- 9) cieków wodnych i urządzeń wodnych.

3. Dla terenów, o których mowa w ust. 1 ustala się następujące zasady zagospodarowania:

- 1) dopuszcza się remonty istniejącej zabudowy i urządzeń oraz roboty budowlane służące utrzymaniu istniejącej zabudowy i urządzeń, stanowiące realizację zaleceń wynikających z dokumentacji geotechnicznej lub dokumentacji geologiczno-inżynierskiej, opracowanych zgodnie z przepisami odrębnymi w tym zakresie, z zachowaniem warunków określonych w ust. 1 - 11;
- 2) dopuszcza się lokalizację zabudowy przy granicy sąsiedniej działki budowlanej lub w odległości 1,5 m od granicy sąsiedniej działki budowlanej, za wyjątkiem przypadków określonych w § 5, pkt 1 - 4 niniejszej uchwały;
- 3) maksymalna intensywność zabudowy: nie większa niż 0,4;
- 4) minimalna intensywność zabudowy: nie mniejsza niż 0,01;
- 5) maksymalna powierzchnia zabudowy: nie większa 40 % powierzchni działki budowlanej;
- 6) wskaźnik powierzchni biologicznie czynnej: nie mniejszy niż 30 % powierzchni działki budowlanej;
- 7) dopuszczalny poziom hałasu w środowisku nie może przekraczać poziomu hałasu dopuszczonego dla terenów zabudowy mieszkaniowo-usługowej;
- 8) miejsca parkingowe i postojowe:
 - a) dla zabudowy mieszkaniowej, – co najmniej 1 miejsce parkingowe lub postojowe na 1 lokal lub jednostkę mieszkalną, przy czym dopuszcza się wliczenie do tej liczby miejsc garażowych,
 - b) dla zabudowy mieszkaniowej z usługami, – co najmniej 1 dodatkowe miejsce parkingowe lub postojowe, w tym co najmniej 1 miejsce parkingowe lub postojowe dla pojazdów zaopatrzonych w kartę parkingową,
 - c) dla zabudowy usługowej, – co najmniej 1 miejsce parkingowe lub postojowe na 50 m² powierzchni użytkowej lub co najmniej 1 miejsce parkingowe lub postojowe na 5 zatrudnionych, w tym co najmniej 1 miejsce parkingowe lub postojowe dla pojazdów zaopatrzonych w kartę parkingową.

4. Dla terenów, o których mowa w ust. 1 ustala się następujące zasady kształtowania zabudowy:

- 1) budynki mogą być realizowane jako jedno- lub wielofunkcyjne;
- 2) budynki gospodarcze i garaże mogą być realizowane jako dobudowane lub wolnostojące;
- 3) wysokość budynków mieszkaniowych i mieszkaniowo-usługowych: nie większa niż 11,5 m, z możliwością przystosowania poddasza do funkcji mieszkalnych;
- 4) wysokość budynków rekreacji indywidualnej: nie większa niż 7,5 m, z możliwością przystosowania poddasza do funkcji mieszkalnych;
- 5) wysokość budynków usługowych i obiektów magazynowych: nie większa niż 9,0 m;
- 6) wysokość budynków gospodarczych i garaży: nie większa niż 7,0 m;
- 7) dla istniejących budynków o wysokościach większych niż określone w pkt 3 - 6, dopuszcza się remont, przebudowę i rozbudowę z zachowaniem dotychczasowej wysokości budynku;
- 8) maksymalna szerokość elewacji frontowej budynku: nie większa niż 30 m;
- 9) dachy nowych budynków mieszkaniowych, mieszkaniowo-usługowych, usługowych, gospodarczych, garaży i rekreacji indywidualnej oraz obiektów magazynowych należy wznosić jako dwuspadowe lub wielospadowe, z dopuszczalnymi przyczółkami i naczółkami, o symetrycznym kącie nachylenia głównych połaci:
 - a) dla zabudowy mieszkaniowej, mieszkaniowo-usługowej i usługowej – od 25° do 50°,
 - b) dla budynków gospodarczych, garaży i rekreacji indywidualnej oraz obiektów magazynowych – od 15° do 50°, z dopuszczeniem innej formy dachu, w tym dachu płaskiego;
- 10) w przypadku nadbudowy, przebudowy i rozbudowy budynków mieszkaniowych, mieszkaniowo-usługowych, usługowych, gospodarczych i garaży oraz obiektów magazynowych dopuszcza się kontynuację istniejącej formy dachu lub budowę dachu zgodnie z ustaleniami pkt. 9;

11) w przypadku dobudowy budynku do budynku istniejącego oraz w przypadku budowy budynku o złożonej bryle dopuszcza się stosowanie dachów o różnej wysokości nad poszczególnymi częściami budynku oraz dachów jednospadowych o spadku mniejszym od spadku dachu głównego;

12) kolorystyka dachu: w odcieniach kolorów czerwonego, brązowego, zielonego, grafitowego lub szarego, dopuszcza się stosowanie innej kolorystyki w przypadku budynków usługowych.

5. Dla terenów, o których mowa w ust. 1 ustala się zasady ochrony i kształtowania ładu przestrzennego zgodnie z § 5 niniejszej uchwały, stosownie do zakresu dotyczącego poszczególnych terenów.

6. Dla terenów, o których mowa w ust. 1 ustala się zasady ochrony środowiska, przyrody i krajobrazu kulturowego zgodnie z § 6 niniejszej uchwały, stosownie do zakresu dotyczącego poszczególnych terenów.

7. Dla terenów, o których mowa w ust. 1 ustala się zasady ochrony przed zagrożeniem ruchami masowymi ziemi zgodnie z § 10, pkt 2 niniejszej uchwały, stosownie do zakresu dotyczącego przedmiotowego terenu.

8. Dla terenów, o których mowa w ust. 1 ustala się zasady i warunki podziału nieruchomości zgodnie z § 11 niniejszej uchwały, stosownie do zakresu dotyczącego poszczególnych terenów.

9. Dla terenów, o których mowa w ust. 1 ustala się zasady obsługi komunikacyjnej zgodnie z § 12 niniejszej uchwały, stosownie do zakresu dotyczącego poszczególnych terenów.

10. Dla terenów, o których mowa w ust. 1 ustala się zasady obsługi w zakresie infrastruktury technicznej zgodnie z § 13 niniejszej uchwały, stosownie do zakresu dotyczącego poszczególnych terenów.

11. Dla terenów, o których mowa w ust. 1 ustala się sposób i termin tymczasowego zagospodarowania, urządzenia i użytkowania terenu: do czasu zagospodarowania zgodnego z ustaleniami niniejszego planu, dopuszcza się dotychczasowe użytkowanie.

§ 17. 1. Wyznacza się teren zabudowy mieszkaniowo-usługowej położony w obszarze szczególnego zagrożenia powodzią MNU(ZZ) oznaczony na rysunku planu symbolem 1MNU(ZZ) z przeznaczeniem podstawowym pod zabudowę mieszkaniową oraz pod zabudowę usługową nieuciążliwą, z zastrzeżeniem ust. 3 i ust. 8.

2. W terenie, o którym mowa w ust. 1 dopuszcza się lokalizację:

- 1) budynków gospodarczych związanych z przeznaczeniem podstawowym, z zastrzeżeniem ust. 3 i ust. 8;
- 2) garaży związanych z przeznaczeniem podstawowym, z zastrzeżeniem ust. 3 i ust. 8;
- 3) budynków rekreacji indywidualnej; w tym przeznaczonych na wynajem, z zastrzeżeniem ust. 3 i ust. 8;
- 4) obiektów magazynowych w zabudowie usługowej, z zastrzeżeniem ust. 3 i ust. 8;
- 5) obiektów małej architektury, z zastrzeżeniem ust. 5, pkt 4;
- 6) dojazdów wewnętrznych, ciągów pieszych, placów manewrowych, z zastrzeżeniem ust. 8;
- 7) miejsc postojowych związanych z przeznaczeniem podstawowym, z zastrzeżeniem ust. 8;
- 8) zieleni urządzonej i zieleni izolacyjnej;
- 9) cieków wodnych i urządzeń wodnych.

3. W terenie, o którym mowa w ust. 1 obowiązuje zakaz lokalizacji nowej zabudowy w granicach obszaru szczególnego zagrożenia powodzią 10%.

4. Dla terenu, o którym mowa w ust. 1 ustala się następujące zasady zagospodarowania:

- 1) dopuszcza się remonty, rozbudowę, przebudowę i nadbudowę oraz zmianę sposobu użytkowania istniejącej zabudowy i urządzeń z zachowaniem warunków określonych w ust. 1 - 12;
- 2) dopuszcza się lokalizację zabudowy przy granicy sąsiedniej działki budowlanej lub w odległości 1,5 m od granicy sąsiedniej działki budowlanej, za wyjątkiem przypadków określonych w § 5, pkt 1 - 4 niniejszej uchwały;
- 3) maksymalna intensywność zabudowy: nie większa niż 0,4;
- 4) minimalna intensywność zabudowy: nie mniejsza niż 0,01;

- 5) maksymalna powierzchnia zabudowy: nie większa 40 % powierzchni działki budowlanej;
- 6) wskaźnik powierzchni biologicznie czynnej: nie mniejszy niż 30 % powierzchni działki budowlanej;
- 7) dopuszczalny poziom hałasu w środowisku nie może przekraczać poziomu hałasu dopuszczonego dla terenów zabudowy mieszkaniowo-usługowej;
- 8) miejsca parkingowe i postojowe:
 - a) dla zabudowy mieszkaniowej, – co najmniej 1 miejsce parkingowe lub postojowe na 1 lokal lub jednostkę mieszkalną, przy czym dopuszcza się wliczenie do tej liczby miejsc garażowych,
 - b) dla zabudowy mieszkaniowej z usługami, – co najmniej 1 dodatkowe miejsce parkingowe lub postojowe, w tym co najmniej 1 miejsce parkingowe lub postojowe dla pojazdów zaopatrzonych w kartę parkingową,
 - c) dla zabudowy usługowej, – co najmniej 1 miejsce parkingowe lub postojowe na 50 m² powierzchni użytkowej lub co najmniej 1 miejsce parkingowe lub postojowe na 5 zatrudnionych, w tym co najmniej 1 miejsce parkingowe lub postojowe dla pojazdów zaopatrzonych w kartę parkingową.

5. Dla terenu, o którym mowa w ust. 1 ustala się następujące zasady kształtowania zabudowy:

- 1) budynki mogą być realizowane jako jedno- lub wielofunkcyjne;
- 2) budynki gospodarcze i garaże mogą być realizowane jako dobudowane lub wolnostojące;
- 3) obiekty, budynki i garaże należy projektować:
 - c) bez podpiwniczenia,
 - d) z poziomem parteru wyniesionym minimum 0,30 m powyżej rzędnej zwierciadła wody Q1%,
 - e) z zabezpieczeniem fundamentów przed niszczącym działaniem wody poprzez zastosowanie ciężkiej izolacji przeciwwodnej do rzędnej zwierciadła wody Q1%,
 - f) z zastosowaniem na poziomie parteru materiałów budowlanych odpornych na działanie wody (materiały ceramiczne, betony, materiały pochodzenia mineralnego, z dodatkami uszczelniającymi, itp.),
 - g) z zastosowaniem zabezpieczeń przed przepływem zwrotnym ścieków z sieci kanalizacyjnej,
 - h) z uszczelnieniem przejść przez ściany i podłogi wszystkich przyłączy;
- 4) obiekty małej architektury należy projektować jako trwale związane z gruntem;
- 5) wysokość budynków mieszkaniowych i mieszkaniowo-usługowych: nie większa niż 11,5 m, z możliwością przystosowania poddasza do funkcji mieszkalnych;
- 6) wysokość budynków rekreacji indywidualnej: nie większa niż 7,5 m, z możliwością przystosowania poddasza do funkcji mieszkalnych;
- 7) wysokość budynków usługowych i obiektów magazynowych: nie większa niż 9,0 m;
- 8) wysokość budynków gospodarczych i garaży: nie większa niż 7,0 m;
- 9) dla istniejących budynków o wysokościach większych niż określone w pkt 5 - 8, dopuszcza się remont, przebudowę i rozbudowę z zachowaniem dotychczasowej wysokości budynku;
- 10) maksymalna szerokość elewacji frontowej budynku: nie większa niż 30 m;
- 11) dachy nowych budynków mieszkaniowych, mieszkaniowo-usługowych, usługowych, gospodarczych, garaży i rekreacji indywidualnej oraz obiektów magazynowych należy wznosić jako dwuspadowe lub wielospadowe, z dopuszczalnymi przyczółkami i naczółkami, o symetrycznym kącie nachylenia głównych połaci:
 - a) dla zabudowy mieszkaniowej, mieszkaniowo-usługowej i usługowej – od 25° do 50°,
 - b) dla budynków gospodarczych, garaży i rekreacji indywidualnej oraz obiektów magazynowych – od 15° do 50°, z dopuszczeniem innej formy dachu, w tym dachu płaskiego;

- 12) w przypadku nadbudowy, przebudowy i rozbudowy budynków mieszkaniowych, mieszkaniowo-usługowych, usługowych, gospodarczych i garaży oraz obiektów magazynowych dopuszcza się kontynuację istniejącej formy dachu lub budowę dachu zgodnie z ustaleniami pkt 11;
- 13) w przypadku dobudowy budynku do budynku istniejącego oraz w przypadku budowy budynku o złożonej bryle dopuszcza się stosowanie dachów o różnej wysokości nad poszczególnymi częściami budynku oraz dachów jednospadowych o spadku mniejszym od spadku dachu głównego;
- 14) kolorystyka dachu: w odcieniach kolorów czerwonego, brązowego, zielonego, grafitowego lub szarego, dopuszcza się stosowanie innej kolorystyki w przypadku budynków usługowych.

6. Dla terenu, o którym mowa w ust. 1 ustala się zasady ochrony i kształtowania ładu przestrzennego zgodnie z § 5 niniejszej uchwały, stosownie do zakresu dotyczącego poszczególnych terenów.

7. Dla terenu, o którym mowa w ust. 1 ustala się zasady ochrony środowiska, przyrody i krajobrazu kulturowego zgodnie z § 6 niniejszej uchwały, stosownie do zakresu dotyczącego poszczególnych terenów.

8. Dla terenu, o którym mowa w ust. 1 ustala się zasady ochrony przed zagrożeniem powodziowym zgodnie z § 10, pkt 1 niniejszej uchwały, stosownie do zakresu dotyczącego przedmiotowego terenu.

9. Dla terenu, o którym mowa w ust. 1 ustala się zasady i warunki podziału nieruchomości zgodnie z § 11 niniejszej uchwały, stosownie do zakresu dotyczącego poszczególnych terenów.

10. Dla terenu, o którym mowa w ust. 1 ustala się zasady obsługi komunikacyjnej zgodnie z § 12 niniejszej uchwały, stosownie do zakresu dotyczącego poszczególnych terenów.

11. Dla terenu, o którym mowa w ust. 1 ustala się zasady obsługi w zakresie infrastruktury technicznej zgodnie z § 13 niniejszej uchwały, stosownie do zakresu dotyczącego poszczególnych terenów.

12. Dla terenu, o którym mowa w ust. 1 ustala się sposób i termin tymczasowego zagospodarowania, urządzenia i użytkowania terenu: do czasu zagospodarowania zgodnego z ustaleniami niniejszego planu, dopuszcza się dotychczasowe użytkowanie.

§ 18. 1. Wyznacza się tereny zabudowy zagrodowej RM oznaczone na rysunku planu symbolami: 1RM – 92RM z przeznaczeniem podstawowym pod zabudowę zagrodową.

2. W terenach, o których mowa w ust. 1, z zastrzeżeniem ust. 3, dopuszcza się lokalizację:

- 1) obiektów i urządzeń usług oraz produkcji związanych wyłącznie z produkcją rolną lub przetwórstwem rolno-spożywczym;
- 2) obiektów magazynowych związanych wyłącznie z produkcją rolną lub przetwórstwem rolno-spożywczym;
- 3) garaży związanych z przeznaczeniem podstawowym;
- 4) obiektów agroturystycznych;
- 5) obiektów małej architektury;
- 6) dojazdów wewnętrznych, ciągów pieszych, placów manewrowych;
- 7) parkingów i miejsc postojowych związanych z przeznaczeniem podstawowym;
- 8) zieleni urządzonej i zieleni izolacyjnej;
- 9) cieków wodnych i urządzeń wodnych.

3. W terenach oznaczonych na rysunku planu symbolami 2RM, 5RM, 8RM, 9RM, 11RM, 12RM, 14RM, 15RM, 16RM, 17RM, 18RM, 19RM, 20RM, 22RM, 23RM, 25RM, 26RM, 34RM, 57RM i 63RM dopuszcza się ponadto lokalizację:

- 1) budynków mieszkaniowych jednorodzinnych;
- 2) budynków usług nieuciążliwych i obiektów magazynowych w zabudowie usługowej lub produkcyjnej;
- 3) obiektów wytwórczości i rzemiosła produkcyjnego;
- 4) garaży związanych z przeznaczeniem dopuszczalnym;
- 5) parkingów i miejsc postojowych związanych z przeznaczeniem dopuszczalnym.

4. Dla terenów, o których mowa w ust. 1 ustala się następujące zasady zagospodarowania:

- 1) dopuszcza się remonty, rozbudowę, przebudowę i nadbudowę oraz zmianę sposobu użytkowania istniejącej zabudowy i urządzeń z zachowaniem warunków określonych w ust. 1 - 11;
- 2) dopuszcza się lokalizację zabudowy przy granicy sąsiedniej działki budowlanej lub w odległości 1,5 m od granicy sąsiedniej działki budowlanej, za wyjątkiem przypadków określonych w § 5, pkt 1 - 4 niniejszej uchwały;
- 3) maksymalna intensywność zabudowy: nie większa niż 0,4;
- 4) minimalna intensywność zabudowy: nie mniejsza niż 0,01;
- 5) maksymalna powierzchnia zabudowy: nie większa niż 40 % powierzchni działki budowlanej;
- 6) wskaźnik powierzchni biologicznie czynnej: nie mniejszy niż 40 % powierzchni działki budowlanej;
- 7) dopuszczalny poziom hałasu w środowisku nie może przekraczać poziomu hałasu dopuszczonego dla terenów zabudowy mieszkaniowo-usługowej;
- 8) miejsca parkingowe i postojowe:
 - a) dla zabudowy mieszkaniowej, – co najmniej 1 miejsce parkingowe lub postojowe na 1 lokal lub jednostkę mieszkalną, przy czym dopuszcza się wliczenie do tej liczby miejsc garażowych,
 - b) dla zabudowy usługowej, – co najmniej 1 miejsce parkingowe lub postojowe na 50 m² powierzchni użytkowej lub co najmniej 1 miejsce parkingowe lub postojowe na 5 zatrudnionych, w tym co najmniej 1 miejsce parkingowe lub postojowe dla pojazdów zaopatrzonych w kartę parkingową,
 - c) dla zabudowy produkcyjnej, – co najmniej 1 miejsce parkingowe lub postojowe na 50 m² powierzchni użytkowej lub co najmniej 1 miejsce parkingowe lub postojowe na 5 zatrudnionych, w tym co najmniej 1 miejsce parkingowe lub postojowe dla pojazdów zaopatrzonych w kartę parkingową.

5. Dla terenów, o których mowa w ust. 1 ustala się następujące zasady kształtowania zabudowy:

- 1) budynki mogą być realizowane jako jedno- lub wielofunkcyjne;
- 2) budynki gospodarcze i garaże mogą być realizowane jako dobudowane lub wolnostojące;
- 3) wysokość budynków mieszkaniowych i mieszkaniowo-usługowych: nie większa niż 11,5 m, z możliwością przystosowania poddasza do funkcji mieszkalnych;
- 4) wysokość budynków usługowych, produkcyjno-usługowych, produkcyjnych, wytwórczości i rzemiosła produkcyjnego i gospodarczych oraz obiektów magazynowych: nie większa niż 11,5 m;
- 5) wysokość garaży i obiektów agroturystycznych: nie większa niż 8,0 m;
- 6) dla istniejących budynków o wysokościach większych niż określone w pkt 3 - 5, dopuszcza się remont, przebudowę i rozbudowę z zachowaniem dotychczasowej wysokości budynku;
- 7) maksymalna szerokość elewacji frontowej budynku: nie większa niż 50 m;
- 8) dachy nowych budynków mieszkaniowych, mieszkaniowo-usługowych, usługowych, produkcyjno-usługowych, produkcyjnych, wytwórczości i rzemiosła produkcyjnego, gospodarczych i garaży oraz obiektów magazynowych należy wznosić jako dwuspadowe lub wielospadowe, z dopuszczalnymi przyczółkami i naczółkami, o symetrycznym kącie nachylenia głównych połaci:
 - a) dla zabudowy mieszkaniowej, mieszkaniowo-usługowej i usługowej – od 25° do 50°,
 - b) dla zabudowy produkcyjno-usługowej, produkcyjnej, wytwórczości i rzemiosła produkcyjnego, budynków gospodarczych i garaży oraz obiektów magazynowych – od 15° do 50°, z dopuszczeniem innej formy dachu, w tym dachu płaskiego;
- 9) w przypadku nadbudowy, przebudowy i rozbudowy budynków mieszkaniowych, mieszkaniowo-usługowych, usługowych, produkcyjno-usługowych, produkcyjnych, wytwórczości i rzemiosła produkcyjnego, gospodarczych i garaży oraz obiektów magazynowych dopuszcza się kontynuację istniejącej formy dachu lub budowę dachu zgodnie z ustaleniami pkt. 8;

10) w przypadku dobudowy budynku do budynku istniejącego oraz w przypadku budowy budynku o złożonej bryle dopuszcza się stosowanie dachów o różnej wysokości nad poszczególnymi częściami budynku oraz dachów jednospadowych o spadku mniejszym od spadku dachu głównego;

11) kolorystyka dachu: w odcieniach kolorów czerwonego, brązowego, zielonego, grafitowego lub szarego, dopuszcza się stosowanie innej kolorystyki w przypadku budynków produkcyjnych, wytwórczości i rzemiosła produkcyjnego oraz gospodarczych.

6. Dla terenów, o których mowa w ust. 1 ustala się zasady ochrony i kształtowania ładu przestrzennego zgodnie z § 5 niniejszej uchwały, stosownie do zakresu dotyczącego poszczególnych terenów.

7. Dla terenów, o których mowa w ust. 1 ustala się zasady ochrony środowiska, przyrody i krajobrazu kulturowego zgodnie z § 6 niniejszej uchwały, stosownie do zakresu dotyczącego poszczególnych terenów.

8. Dla terenów, o których mowa w ust. 1 ustala się zasady i warunki podziału nieruchomości zgodnie z § 11 niniejszej uchwały, stosownie do zakresu dotyczącego poszczególnych terenów.

9. Dla terenów, o których mowa w ust. 1 ustala się zasady obsługi komunikacyjnej zgodnie z § 12 niniejszej uchwały, stosownie do zakresu dotyczącego poszczególnych terenów.

10. Dla terenów, o których mowa w ust. 1 ustala się zasady obsługi w zakresie infrastruktury technicznej zgodnie z § 13 niniejszej uchwały, stosownie do zakresu dotyczącego poszczególnych terenów.

11. Dla terenów, o których mowa w ust. 1 ustala się sposób i termin tymczasowego zagospodarowania, urządzenia i użytkowania terenu: do czasu zagospodarowania zgodnego z ustaleniami niniejszego planu, dopuszcza się dotychczasowe użytkowanie.

§ 19. 1. Wyznacza się tereny zabudowy zagrodowej położone w granicach osuwisk aktywnych, okresowo aktywnych, nieaktywnych lub w terenach zagrożonych ruchami masowymi ziemi RM(O) oznaczone na rysunku planu symbolami: 1RM(O) – 16RM(O) z przeznaczeniem podstawowym pod zabudowę zagrodową, z zastrzeżeniem ust. 8.

2. W terenach, o których mowa w ust. 1, z zastrzeżeniem ust. 3, dopuszcza się lokalizację:

- 1) obiektów i urządzeń usług oraz produkcji związanych wyłącznie z produkcją rolną lub przetwórstwem rolno-spożywczym, z zastrzeżeniem ust. 8;
- 2) obiektów magazynowych związanych wyłącznie z produkcją rolną lub przetwórstwem rolno-spożywczym, z zastrzeżeniem ust. 8;
- 3) garaży związanych z przeznaczeniem podstawowym, z zastrzeżeniem ust. 8;
- 4) obiektów agroturystycznych, z zastrzeżeniem ust. 8;
- 5) obiektów małej architektury;
- 6) dojazdów wewnętrznych, ciągów pieszych, placów manewrowych, z zastrzeżeniem ust. 8;
- 7) parkingów i miejsc postojowych związanych z przeznaczeniem podstawowym, z zastrzeżeniem ust. 8;
- 8) zieleni urządzonej i zieleni izolacyjnej;
- 9) cieków wodnych i urządzeń wodnych.

3. W terenach oznaczonych na rysunku planu symbolami 3RM(O), 4RM(O), 6RM(O), 7RM(O), 8RM(O), 9RM(O) i 10RM(O) dopuszcza się ponadto lokalizację:

- 1) budynków mieszkaniowych jednorodzinnych, z zastrzeżeniem ust. 8;
- 2) budynków usług nieuciążliwych i obiektów magazynowych w zabudowie usługowej lub produkcyjnej, z zastrzeżeniem ust. 8;
- 3) obiektów wytwórczości i rzemiosła produkcyjnego, z zastrzeżeniem ust. 8;
- 4) garaży związanych z przeznaczeniem dopuszczalnym, z zastrzeżeniem ust. 8;
- 5) parkingów i miejsc postojowych związanych z przeznaczeniem dopuszczalnym, z zastrzeżeniem ust. 8.

4. Dla terenów, o których mowa w ust. 1 ustala się następujące zasady zagospodarowania:

- 1) dopuszcza się remonty istniejącej zabudowy i urządzeń oraz roboty budowlane służące utrzymaniu istniejącej zabudowy i urządzeń, stanowiące realizację zaleceń wynikających z dokumentacji geotechnicznej lub dokumentacji geologiczno-inżynierskiej, opracowanych zgodnie z przepisami odrębnymi w tym zakresie, z zachowaniem warunków określonych w ust. 1 - 12;
- 2) dopuszcza się lokalizację zabudowy przy granicy sąsiedniej działki budowlanej lub w odległości 1,5 m od granicy sąsiedniej działki budowlanej, za wyjątkiem przypadków określonych w § 5, pkt 1 - 4 niniejszej uchwały;
- 3) maksymalna intensywność zabudowy: nie większa niż 0,4;
- 4) minimalna intensywność zabudowy: nie mniejsza niż 0,01;
- 5) maksymalna powierzchnia zabudowy: nie większa niż 40 % powierzchni działki budowlanej;
- 6) wskaźnik powierzchni biologicznie czynnej: nie mniejszy niż 40 % powierzchni działki budowlanej;
- 7) dopuszczalny poziom hałasu w środowisku nie może przekraczać poziomu hałasu dopuszczonego dla terenów zabudowy mieszkaniowo-usługowej;
- 8) miejsca parkingowe i postojowe:
 - a) dla zabudowy mieszkaniowej, – co najmniej 1 miejsce parkingowe lub postojowe na 1 lokal lub jednostkę mieszkalną, przy czym dopuszcza się wliczenie do tej liczby miejsc garażowych,
 - b) dla zabudowy usługowej, – co najmniej 1 miejsce parkingowe lub postojowe na 50 m² powierzchni użytkowej lub co najmniej 1 miejsce parkingowe lub postojowe na 5 zatrudnionych, w tym co najmniej 1 miejsce parkingowe lub postojowe dla pojazdów zaopatrzonych w kartę parkingową,
 - c) dla zabudowy produkcyjnej, – co najmniej 1 miejsce parkingowe lub postojowe na 50 m² powierzchni użytkowej lub co najmniej 1 miejsce parkingowe lub postojowe na 5 zatrudnionych, w tym co najmniej 1 miejsce parkingowe lub postojowe dla pojazdów zaopatrzonych w kartę parkingową.

5. Dla terenów, o których mowa w ust. 1 ustala się następujące zasady kształtowania zabudowy:

- 1) budynki mogą być realizowane jako jedno- lub wielofunkcyjne;
- 2) budynki gospodarcze i garaże mogą być realizowane jako dobudowane lub wolnostojące;
- 3) wysokość budynków mieszkaniowych i mieszkaniowo-usługowych: nie większa niż 11,5 m, z możliwością przystosowania poddasza do funkcji mieszkalnych;
- 4) wysokość budynków usługowych, produkcyjno-usługowych, produkcyjnych, wytwórczości i rzemiosła produkcyjnego i gospodarczych oraz obiektów magazynowych: nie większa niż 11,5 m;
- 5) wysokość garaży i obiektów agroturystycznych: nie większa niż 8,0 m;
- 6) dla istniejących budynków o wysokościach większych niż określone w pkt 3 - 5, dopuszcza się remont, przebudowę i rozbudowę z zachowaniem dotychczasowej wysokości budynku;
- 7) maksymalna szerokość elewacji frontowej budynku: nie większa niż 50 m;
- 8) dachy nowych budynków mieszkaniowych, mieszkaniowo-usługowych, usługowych, produkcyjno-usługowych, produkcyjnych, wytwórczości i rzemiosła produkcyjnego, gospodarczych i garaży oraz obiektów magazynowych należy wznosić jako dwuspadowe lub wielospadowe, z dopuszczalnymi przyczółkami i naczółkami, o symetrycznym kącie nachylenia głównych połaci:
 - a) dla zabudowy mieszkaniowej, mieszkaniowo-usługowej i usługowej – od 25° do 50°,
 - b) dla zabudowy produkcyjno-usługowej, produkcyjnej, wytwórczości i rzemiosła produkcyjnego, budynków gospodarczych i garaży oraz obiektów magazynowych – od 15° do 50°, z dopuszczeniem innej formy dachu, w tym dachu płaskiego;
- 9) w przypadku nadbudowy, przebudowy i rozbudowy budynków mieszkaniowych, mieszkaniowo-usługowych, usługowych, produkcyjno-usługowych, produkcyjnych, wytwórczości i rzemiosła produkcyjnego, gospodarczych i garaży oraz obiektów magazynowych dopuszcza się kontynuację istniejącej formy dachu lub budowę dachu zgodnie z ustaleniami pkt. 8;

10) w przypadku dobudowy budynku do budynku istniejącego oraz w przypadku budowy budynku o złożonej bryle dopuszcza się stosowanie dachów o różnej wysokości nad poszczególnymi częściami budynku oraz dachów jednospadowych o spadku mniejszym od spadku dachu głównego;

11) kolorystyka dachu: w odcieniach kolorów czerwonego, brązowego, zielonego, grafitowego lub szarego, dopuszcza się stosowanie innej kolorystyki w przypadku budynków produkcyjnych, wytwórczości i rzemiosła produkcyjnego oraz gospodarczych.

6. Dla terenów, o których mowa w ust. 1 ustala się zasady ochrony i kształtowania ładu przestrzennego zgodnie z § 5 niniejszej uchwały, stosownie do zakresu dotyczącego poszczególnych terenów.

7. Dla terenów, o których mowa w ust. 1 ustala się zasady ochrony środowiska, przyrody i krajobrazu kulturowego zgodnie z § 6 niniejszej uchwały, stosownie do zakresu dotyczącego poszczególnych terenów.

8. Dla terenów, o których mowa w ust. 1 ustala się zasady ochrony przed zagrożeniem ruchami masowymi ziemi zgodnie z § 10, pkt 2 niniejszej uchwały, stosownie do zakresu dotyczącego przedmiotowego terenu.

9. Dla terenów, o których mowa w ust. 1 ustala się zasady i warunki podziału nieruchomości zgodnie z § 11 niniejszej uchwały, stosownie do zakresu dotyczącego poszczególnych terenów.

10. Dla terenów, o których mowa w ust. 1 ustala się zasady obsługi komunikacyjnej zgodnie z § 12 niniejszej uchwały, stosownie do zakresu dotyczącego poszczególnych terenów.

11. Dla terenów, o których mowa w ust. 1 ustala się zasady obsługi w zakresie infrastruktury technicznej zgodnie z § 13 niniejszej uchwały, stosownie do zakresu dotyczącego poszczególnych terenów.

12. Dla terenów, o których mowa w ust. 1 ustala się sposób i termin tymczasowego zagospodarowania, urządzenia i użytkowania terenu: do czasu zagospodarowania zgodnego z ustaleniami niniejszego planu, dopuszcza się dotychczasowe użytkowanie.

§ 20. 1. Wyznacza się **tereny usług publicznych U1** oznaczone na rysunku planu symbolami: **1U1 – 3U1** z przeznaczeniem podstawowym pod zabudowę usługową z zakresu administracji, kultury, nauki, oświaty, wychowania, opieki zdrowotnej, opieki społecznej, bezpieczeństwa publicznego i ochrony przeciwpożarowej.

2. W terenach, o których mowa w ust. 1 dopuszcza się lokalizację:

- 1) mieszkań w budynkach usługowych pod warunkiem, że ich powierzchnia użytkowa nie przekroczy 20 % powierzchni użytkowej budynku usługowego;
- 2) usług komercyjnych nieuciążliwych związanych z prowadzeniem działalności gospodarczej w budynkach usługowych pod warunkiem, że ich powierzchnia użytkowa nie przekroczy 20 % powierzchni użytkowej budynku usługowego;
- 3) obiektów i urządzeń usług sportu i rekreacji;
- 4) budynków gospodarczych, wiat i garaży związanych z przeznaczeniem podstawowym lub dopuszczalnym;
- 5) obiektów małej architektury,
- 6) dojazdów wewnętrznych, ciągów pieszych, placów manewrowych;
- 7) parkingów i miejsc postojowych związanych z przeznaczeniem podstawowym; lub dopuszczalnym;
- 8) zieleni urządzonej i zieleni izolacyjnej;
- 9) cieków wodnych i urządzeń wodnych.

3. Dla terenów, o których mowa w ust. 1 ustala się następujące zasady zagospodarowania:

- 1) dopuszcza się remonty, rozbudowę, przebudowę i nadbudowę oraz zmianę sposobu użytkowania istniejącej zabudowy i urządzeń z zachowaniem warunków określonych w ust. 1 - 10;
- 2) dopuszcza się lokalizację zabudowy przy granicy sąsiedniej działki budowlanej lub w odległości 1,5 m od granicy sąsiedniej działki budowlanej, za wyjątkiem przypadków określonych w § 5, pkt 1 - 4 niniejszej uchwały;
- 3) maksymalna intensywność zabudowy nie większa niż 0,4;
- 4) minimalna intensywność zabudowy nie mniejsza niż 0,01;

- 5) maksymalna powierzchnia zabudowy: nie większa niż 40 % powierzchni działki budowlanej;
- 6) pozostawienie powierzchni biologicznie czynnej na minimum 40 % powierzchni działki;
- 7) dopuszczalny poziom hałasu w środowisku nie może przekraczać poziomu hałasu dopuszczonego dla terenów pod budynki związane ze stałym lub czasowym pobytem dzieci i młodzieży;
- 8) miejsca parkingowe i postojowe:
 - a) dla zabudowy usługowej, – co najmniej 1 miejsce parkingowe lub postojowe na 50 m² powierzchni użytkowej lub co najmniej 1 miejsce parkingowe lub postojowe na 5 zatrudnionych, w tym co najmniej 1 miejsce parkingowe lub postojowe dla pojazdów zaopatrzonych w kartę parkingową,
 - b) dla lokali mieszkalnych, – co najmniej 1 miejsce parkingowe lub postojowe na 1 lokal lub jednostkę mieszkalną, przy czym dopuszcza się wliczenie do tej liczby miejsc garażowych.

4. Dla terenów, o których mowa w ust. 1 ustala się następujące zasady kształtowania zabudowy:

- 1) budynki mogą być realizowane jako jedno- lub wielofunkcyjne;
 - 2) budynki gospodarcze, wiaty i garaże mogą być realizowane jako dobudowane lub wolnostojące;
 - 3) wysokość budynków usługowych i usługowo-mieszkaniowych oraz obiektów i urządzeń usług sportu i rekreacji: nie większa niż 11,5 m;
 - 4) wysokość budynków gospodarczych, wiat i garaży: nie większa niż 6,0 m;
 - 5) dla istniejących budynków o wysokościach większych niż określone w pkt 3 - 4, dopuszcza się remont, przebudowę i rozbudowę z zachowaniem dotychczasowej wysokości budynku;
 - 6) maksymalna szerokość elewacji frontowej budynku: nie większa niż 50 m;
 - 7) dachy nowych budynków usługowych, usługowo-mieszkaniowych, gospodarczych, wiat i garaży należy wznosić jako dwuspadowe lub wielospadowe, z dopuszczalnymi przyczółkami i naczółkami, o symetrycznym kącie nachylenia głównych połaci:
 - a) dla zabudowy usługowej i usługowo mieszkaniowej – od 25° do 50°,
 - b) dla budynków gospodarczych, wiat i garaży – od 15° do 50°, z dopuszczeniem innej formy dachu, w tym dachu płaskiego;
 - 8) w przypadku nadbudowy, przebudowy i rozbudowy budynków usługowych, usługowo-mieszkaniowych, gospodarczych, wiat i garaży dopuszcza się kontynuację istniejącej formy dachu lub budowę dachu zgodnie z ustaleniami pkt. 7;
 - 9) w przypadku dobudowy budynku do budynku istniejącego oraz w przypadku budowy budynku o złożonej bryle dopuszcza się stosowanie dachów o różnej wysokości nad poszczególnymi częściami budynku oraz dachów jednospadowych o spadku mniejszym od spadku dachu głównego;
 - 10) kolorystyka dachu: w odcieniach kolorów czerwonego, brązowego, zielonego, grafitowego lub szarego, dopuszcza się stosowanie innej kolorystyki w przypadku budynków gospodarczych.
5. Dla terenów, o których mowa w ust. 1 ustala się zasady ochrony i kształtowania ładu przestrzennego zgodnie z § 5 niniejszej uchwały, stosownie do zakresu dotyczącego poszczególnych terenów.
6. Dla terenów, o których mowa w ust. 1 ustala się zasady ochrony środowiska, przyrody i krajobrazu kulturowego zgodnie z § 6 niniejszej uchwały, stosownie do zakresu dotyczącego poszczególnych terenów.
7. Dla terenów, o których mowa w ust. 1 ustala się zasady i warunki podziału nieruchomości zgodnie z § 11 niniejszej uchwały, stosownie do zakresu dotyczącego poszczególnych terenów.
8. Dla terenów, o których mowa w ust. 1 ustala się zasady obsługi komunikacyjnej zgodnie z § 12 niniejszej uchwały, stosownie do zakresu dotyczącego poszczególnych terenów.
9. Dla terenów, o których mowa w ust. 1 ustala się zasady obsługi w zakresie infrastruktury technicznej zgodnie z § 13 niniejszej uchwały, stosownie do zakresu dotyczącego poszczególnych terenów.

10. Dla terenów, o których mowa w ust. 1 ustala się sposób i termin tymczasowego zagospodarowania, urządzenia i użytkowania terenu: do czasu zagospodarowania zgodnego z ustaleniami niniejszego planu, dopuszcza się dotychczasowe użytkowanie.

§ 21. 1. Wyznacza się **tereny usług komercyjnych U2** oznaczone na rysunku planu symbolami: **1U2 - 5U2** z przeznaczeniem podstawowym pod zabudowę usługową z zakresu handlu, gastronomii i obsługi ludności, z zastrzeżeniem ust. 3.

2. W terenach, o których mowa w ust. 1 dopuszcza się lokalizację:

- 1) mieszkań w budynkach usługowych pod warunkiem, że ich powierzchnia użytkowa nie przekroczy 15 % powierzchni użytkowej budynku usługowego, z zastrzeżeniem ust. 3;
- 2) usług publicznych w budynkach usługowych pod warunkiem, że ich powierzchnia użytkowa nie przekroczy 15 % powierzchni użytkowej budynku usługowego, z zastrzeżeniem ust. 3;
- 3) produkcji nieuciążliwej związanej z prowadzeniem działalności gospodarczej w budynkach usługowych pod warunkiem, że jej powierzchnia użytkowa nie przekroczy 15 % powierzchni użytkowej budynku usługowego, z zastrzeżeniem ust. 3;
- 4) obiektów i urządzeń usług publicznych zlokalizowanych na wydzielonych działkach pod warunkiem, że powierzchnia ich zabudowy nie przekroczy 20 % powierzchni terenów oznaczonych na rysunku planu symbolami 1U2, 3U2 i 4U2, z zastrzeżeniem ust. 3;
- 5) obiektów i urządzeń usług publicznych zlokalizowanych na wydzielonych działkach dla terenów oznaczonych na rysunku planu symbolami 2U2, 5U2 i 6U2;
- 6) obiektów i urządzeń produkcji nieuciążliwej zlokalizowanej na wydzielonych działkach pod warunkiem, że powierzchnia ich zabudowy nie przekroczy 20 % powierzchni danego terenu, z zastrzeżeniem ust. 3;
- 7) obiektów składowych i magazynowych związanych z przeznaczeniem podstawowym lub dopuszczalnym, z zastrzeżeniem ust. 3;
- 8) obiektów i urządzeń usług sportu i rekreacji, z zastrzeżeniem ust. 3;
- 9) budynków gospodarczych, wiat i garaży związanych z przeznaczeniem podstawowym lub dopuszczalnym;
- 10) obiektów małej architektury;
- 11) dojazdów wewnętrznych, ciągów pieszych, placów manewrowych;
- 12) parkingów i miejsc postojowych związanych z przeznaczeniem podstawowym; lub dopuszczalnym;
- 13) zieleni urządzonej i zieleni izolacyjnej;
- 14) cieków wodnych i urządzeń wodnych.

3. W terenie oznaczonym na rysunku planu symbolem 4U2 obowiązuje zakaz lokalizacji mieszkań, zakładów produkujących artykuły żywności, zakładów żywienia zbiorowego lub zakładów przechowujących artykuły żywności.

4. Dla terenów, o których mowa w ust. 1 ustala się następujące zasady zagospodarowania:

- 1) dopuszcza się remonty, rozbudowę, przebudowę i nadbudowę oraz zmianę sposobu użytkowania istniejącej zabudowy i urządzeń z zachowaniem warunków określonych w ust. 1 - 11;
- 2) dopuszcza się lokalizację zabudowy przy granicy sąsiedniej działki budowlanej lub w odległości 1,5 m od granicy sąsiedniej działki budowlanej, za wyjątkiem przypadków określonych w § 5, pkt 1 - 4 niniejszej uchwały;
- 3) maksymalna intensywność zabudowy nie większa niż 0,4;
- 4) minimalna intensywność zabudowy nie mniejsza niż 0,01;
- 5) maksymalna powierzchnia zabudowy: nie większa niż 40 % powierzchni działki budowlanej;
- 6) pozostawienie powierzchni biologicznie czynnej na minimum 30 % powierzchni działki;
- 7) miejsca parkingowe i postojowe:

- a) dla zabudowy usługowej, – co najmniej 1 miejsce parkingowe lub postojowe na 50 m² powierzchni użytkowej lub co najmniej 1 miejsce parkingowe lub postojowe na 5 zatrudnionych, w tym co najmniej 1 miejsce parkingowe lub postojowe dla pojazdów zaopatrzonych w kartę parkingową,
- b) dla zabudowy produkcyjnej, – co najmniej 1 miejsce parkingowe lub postojowe na 50 m² powierzchni użytkowej lub co najmniej 1 miejsce parkingowe lub postojowe na 5 zatrudnionych, w tym co najmniej 1 miejsce parkingowe lub postojowe dla pojazdów zaopatrzonych w kartę parkingową,
- c) dla lokali mieszkalnych, – co najmniej 1 miejsce parkingowe lub postojowe na 1 lokal lub jednostkę mieszkalną, przy czym dopuszcza się wliczenie do tej liczby miejsc garażowych.

5. Dla terenów, o których mowa w ust. 1 ustala się następujące zasady kształtowania zabudowy:

- 1) budynki mogą być realizowane jako jedno- lub wielofunkcyjne;
- 2) budynki usługowe, produkcyjne, gospodarcze, wiaty i garaże mogą być realizowane jako dobudowane lub wolnostojące;
- 3) wysokość budynków usługowych i usługowo-mieszkaniowych oraz obiektów i urządzeń usług sportu i rekreacji a także obiektów i urządzeń usług publicznych nie większa niż 11,5 m;
- 4) wysokość budynków usługowo-produkcyjnych i produkcyjnych oraz obiektów i urządzeń produkcji nie większa niż 13,0 m;
- 5) wysokość budynków gospodarczych, wiat oraz obiektów składowych i magazynowych nie większa niż 10,0 m;
- 6) wysokość garaży nie większa niż 8,0 m;
- 7) dla istniejących budynków o wysokościach większych niż określone w pkt 3 - 6, dopuszcza się remont, przebudowę i rozbudowę z zachowaniem dotychczasowej wysokości budynku;
- 8) maksymalna szerokość elewacji frontowej budynku: nie większa niż 50 m;
- 9) dachy nowych budynków usługowych i usługowo-mieszkaniowych należy wznosić jako dwuspadowe lub wielospadowe, z dopuszczalnymi przyczółkami i naczółkami, o symetrycznym kącie nachylenia głównych połaci 25^o – 50^o;
- 10) dachy nowych budynków usługowo-produkcyjnych, produkcyjnych, składowych, magazynowych, gospodarczych, wiat i garaży należy wznosić jako dwuspadowe lub wielospadowe, z dopuszczalnymi przyczółkami i naczółkami, o symetrycznym kącie nachylenia głównych połaci 15^o – 50^o, z dopuszczeniem innej formy dachu, w tym dachu płaskiego;
- 11) w przypadku nadbudowy, przebudowy i rozbudowy budynków usługowych i usługowo-mieszkaniowych dopuszcza się kontynuację istniejącej formy dachu lub budowę dachu zgodnie z ustaleniami pkt. 9;
- 12) w przypadku nadbudowy, przebudowy i rozbudowy budynków usługowo-produkcyjnych, produkcyjnych, składowych, magazynowych, gospodarczych, wiat i garaży dopuszcza się kontynuację istniejącej formy dachu lub budowę dachu zgodnie z ustaleniami pkt. 10;
- 13) w przypadku dobudowy budynku do budynku istniejącego oraz w przypadku budowy budynku o złożonej bryle dopuszcza się stosowanie dachów o różnej wysokości nad poszczególnymi częściami budynku oraz dachów jednospadowych o spadku mniejszym od spadku dachu głównego;
- 14) kolorystyka dachu: w odcieniach kolorów czerwonego, brązowego, zielonego, grafitowego lub szarego, dopuszcza się stosowanie innej kolorystyki w przypadku budynków produkcyjnych, magazynowych, składowych i gospodarczych.

6. Dla terenów, o których mowa w ust. 1 ustala się zasady ochrony i kształtowania ładu przestrzennego zgodnie z § 5 niniejszej uchwały, stosownie do zakresu dotyczącego poszczególnych terenów.

7. Dla terenów, o których mowa w ust. 1 ustala się zasady ochrony środowiska, przyrody i krajobrazu kulturowego zgodnie z § 6 niniejszej uchwały, stosownie do zakresu dotyczącego poszczególnych terenów.

8. Dla terenów, o których mowa w ust. 1 ustala się zasady i warunki podziału nieruchomości zgodnie z § 11 niniejszej uchwały, stosownie do zakresu dotyczącego poszczególnych terenów.

9. Dla terenów, o których mowa w ust. 1 ustala się zasady obsługi komunikacyjnej zgodnie z § 12 niniejszej uchwały, stosownie do zakresu dotyczącego poszczególnych terenów.

10. Dla terenów, o których mowa w ust. 1 ustala się zasady obsługi w zakresie infrastruktury technicznej zgodnie z § 13 niniejszej uchwały, stosownie do zakresu dotyczącego poszczególnych terenów.

11. Dla terenów, o których mowa w ust. 1 ustala się sposób i termin tymczasowego zagospodarowania, urządzenia i użytkowania terenu: do czasu zagospodarowania zgodnego z ustaleniami niniejszego planu, dopuszcza się dotychczasowe użytkowanie.

§ 22. 1. Wyznacza się teren usług komercyjnych położony w granicach osuwisk aktywnych, okresowo aktywnych, nieaktywnych lub w terenach zagrożonych ruchami masowymi ziemi U2(O) oznaczony na rysunku planu symbolem 1U2(O) z przeznaczeniem podstawowym pod zabudowę usługową z zakresu handlu, gastronomii i obsługi ludności, z zastrzeżeniem ust. 7.

2. W terenie, o którym mowa w ust. 1 dopuszcza się lokalizację:

- 1) mieszkań w budynkach usługowych pod warunkiem, że ich powierzchnia użytkowa nie przekroczy 15 % powierzchni użytkowej budynku usługowego, z zastrzeżeniem ust. 7;
- 2) usług publicznych w budynkach usługowych pod warunkiem, że ich powierzchnia użytkowa nie przekroczy 15 % powierzchni użytkowej budynku usługowego, z zastrzeżeniem ust. 7;
- 3) produkcji nieuciążliwej związanej z prowadzeniem działalności gospodarczej w budynkach usługowych pod warunkiem, że jej powierzchnia użytkowa nie przekroczy 15 % powierzchni użytkowej budynku usługowego, z zastrzeżeniem ust. 7;
- 4) obiektów i urządzeń usług publicznych zlokalizowanych na wydzielonych działkach pod warunkiem, że powierzchnia ich zabudowy nie przekroczy 20 % powierzchni danego terenu, z zastrzeżeniem ust. 7;
- 5) obiektów i urządzeń produkcji nieuciążliwej zlokalizowanej na wydzielonych działkach pod warunkiem, że powierzchnia ich zabudowy nie przekroczy 20 % powierzchni danego terenu, z zastrzeżeniem ust. 7;
- 6) obiektów składowych i magazynowych związanych z przeznaczeniem podstawowym lub dopuszczalnym, z zastrzeżeniem ust. 7;
- 7) obiektów i urządzeń usług sportu i rekreacji, z zastrzeżeniem ust. 7;
- 8) budynków gospodarczych, wiat i garaży związanych z przeznaczeniem podstawowym lub dopuszczalnym, z zastrzeżeniem ust. 7;
- 9) obiektów małej architektury;
- 10) dojazdów wewnętrznych, ciągów pieszych, placów manewrowych, z zastrzeżeniem ust. 7;
- 11) parkingów i miejsc postojowych związanych z przeznaczeniem podstawowym lub dopuszczalnym, z zastrzeżeniem ust. 7;
- 12) zieleni urządzonej i zieleni izolacyjnej;
- 13) cieków wodnych i urządzeń wodnych.

3. Dla terenu, o którym mowa w ust. 1 ustala się następujące zasady zagospodarowania:

- 1) dopuszcza się remonty istniejącej zabudowy i urządzeń oraz roboty budowlane służące utrzymaniu istniejącej zabudowy i urządzeń, stanowiące realizację zaleceń wynikających z dokumentacji geotechnicznej lub dokumentacji geologiczno-inżynierskiej, opracowanych zgodnie z przepisami odrębnymi w tym zakresie, z zachowaniem warunków określonych w ust. 1 - 11;
- 2) dopuszcza się lokalizację zabudowy przy granicy sąsiedniej działki budowlanej lub w odległości 1,5 m od granicy sąsiedniej działki budowlanej, za wyjątkiem przypadków określonych w § 5, pkt 1 - 4 niniejszej uchwały;
- 3) maksymalna intensywność zabudowy nie większa niż 0,4;
- 4) minimalna intensywność zabudowy nie mniejsza niż 0,01;
- 5) maksymalna powierzchnia zabudowy: nie większa niż 40 % powierzchni działki budowlanej;

6) pozostawienie powierzchni biologicznie czynnej na minimum 30 % powierzchni działki;

7) miejsca parkingowe i postojowe:

- a) dla zabudowy usługowej, – co najmniej 1 miejsce parkingowe lub postojowe na 50 m² powierzchni użytkowej lub co najmniej 1 miejsce parkingowe lub postojowe na 5 zatrudnionych, w tym co najmniej 1 miejsce parkingowe lub postojowe dla pojazdów zaopatrzonych w kartę parkingową,
- b) dla zabudowy produkcyjnej, – co najmniej 1 miejsce parkingowe lub postojowe na 50 m² powierzchni użytkowej lub co najmniej 1 miejsce parkingowe lub postojowe na 5 zatrudnionych, w tym co najmniej 1 miejsce parkingowe lub postojowe dla pojazdów zaopatrzonych w kartę parkingową,
- c) dla lokali mieszkalnych, – co najmniej 1 miejsce parkingowe lub postojowe na 1 lokal lub jednostkę mieszkalną, przy czym dopuszcza się wliczenie do tej liczby miejsc garażowych.

4. Dla terenu, o którym mowa w ust. 1 ustala się następujące zasady kształtowania zabudowy:

- 1) budynki mogą być realizowane jako jedno- lub wielofunkcyjne;
- 2) budynki usługowe, produkcyjne, gospodarcze, wiaty i garaże mogą być realizowane jako dobudowane lub wolnostojące;
- 3) wysokość budynków usługowych i usługowo-mieszkaniowych oraz obiektów i urządzeń usług sportu i rekreacji a także obiektów i urządzeń usług publicznych nie większa niż 11,5 m;
- 4) wysokość budynków usługowo-produkcyjnych i produkcyjnych oraz obiektów i urządzeń produkcji nie większa niż 13,0 m;
- 5) wysokość budynków gospodarczych, wiat oraz obiektów składowych i magazynowych nie większa niż 10,0 m;
- 6) wysokość garaży nie większa niż 8,0 m;
- 7) dla istniejących budynków o wysokościach większych niż określone w pkt 3 - 6, dopuszcza się remont, przebudowę i rozbudowę z zachowaniem dotychczasowej wysokości budynku;
- 8) maksymalna szerokość elewacji frontowej budynku: nie większa niż 50 m;
- 9) dachy nowych budynków usługowych i usługowo-mieszkaniowych należy wznosić jako dwuspadowe lub wielospadowe, z dopuszczalnymi przyczółkami i naczółkami, o symetrycznym kącie nachylenia głównych połaci 25⁰ – 50⁰;
- 10) dachy nowych budynków usługowo-produkcyjnych, produkcyjnych, składowych, magazynowych, gospodarczych, wiat i garaży należy wznosić jako dwuspadowe lub wielospadowe, z dopuszczalnymi przyczółkami i naczółkami, o symetrycznym kącie nachylenia głównych połaci 15⁰ – 50⁰, z dopuszczeniem innej formy dachu, w tym dachu płaskiego;
- 11) w przypadku nadbudowy, przebudowy i rozbudowy budynków usługowych i usługowo-mieszkaniowych dopuszcza się kontynuację istniejącej formy dachu lub budowę dachu zgodnie z ustaleniami pkt. 9;
- 12) w przypadku nadbudowy, przebudowy i rozbudowy budynków usługowo-produkcyjnych, produkcyjnych, składowych, magazynowych, gospodarczych, wiat i garaży dopuszcza się kontynuację istniejącej formy dachu lub budowę dachu zgodnie z ustaleniami pkt. 10;
- 13) w przypadku dobudowy budynku do budynku istniejącego oraz w przypadku budowy budynku o złożonej bryle dopuszcza się stosowanie dachów o różnej wysokości nad poszczególnymi częściami budynku oraz dachów jednospadowych o spadku mniejszym od spadku dachu głównego;
- 14) kolorystyka dachu: w odcieniach kolorów czerwonego, brązowego, zielonego, grafitowego lub szarego, dopuszcza się stosowanie innej kolorystyki w przypadku budynków produkcyjnych, magazynowych, składowych i gospodarczych.

5. Dla terenu, o którym mowa w ust. 1 ustala się zasady ochrony i kształtowania ładu przestrzennego zgodnie z § 5 niniejszej uchwały, stosownie do zakresu dotyczącego przedmiotowego terenu.

6. Dla terenu, o którym mowa w ust. 1 ustala się zasady ochrony środowiska, przyrody i krajobrazu kulturowego zgodnie z § 6 niniejszej uchwały, stosownie do zakresu dotyczącego przedmiotowego terenu.

7. Dla terenu, o którym mowa w ust. 1 ustala się zasady ochrony przed zagrożeniem ruchami masowymi ziemi zgodnie z § 10, pkt 2 niniejszej uchwały, stosownie do zakresu dotyczącego przedmiotowego terenu.

8. Dla terenu, o którym mowa w ust. 1 ustala się zasady i warunki podziału nieruchomości zgodnie z § 11 niniejszej uchwały, stosownie do zakresu dotyczącego przedmiotowego terenu.

9. Dla terenu, o którym mowa w ust. 1 ustala się zasady obsługi komunikacyjnej zgodnie z § 12 niniejszej uchwały, stosownie do zakresu dotyczącego przedmiotowego terenu.

10. Dla terenu, o którym mowa w ust. 1 ustala się zasady obsługi w zakresie infrastruktury technicznej zgodnie z § 13 niniejszej uchwały, stosownie do zakresu dotyczącego przedmiotowego terenu.

11. Dla terenu, o którym mowa w ust. 1 ustala się sposób i termin tymczasowego zagospodarowania, urządzenia i użytkowania terenu: do czasu zagospodarowania zgodnego z ustaleniami niniejszego planu, dopuszcza się dotychczasowe użytkowanie.

§ 23. 1. Wyznacza się **teren usług kultu religijnego U3** oznaczony na rysunku planu symbolem **1U3** z przeznaczeniem podstawowym pod obiekty usług kultu religijnego.

2. W terenie, o którym mowa w ust. 1 dopuszcza się lokalizację:

- 1) obiektów małej architektury;
- 2) dojazdów wewnętrznych, ciągów pieszych;
- 3) parkingów i miejsc postojowych związanych z przeznaczeniem podstawowym;
- 4) zieleni urządzonej i zieleni izolacyjnej;
- 5) cieków wodnych i urządzeń wodnych.

3. Dla terenu, o którym mowa w ust. 1 ustala się następujące zasady zagospodarowania i kształtowania zabudowy:

- 1) dopuszcza się remonty, rozbudowę, przebudowę i nadbudowę oraz zmianę sposobu użytkowania istniejącej zabudowy i urządzeń z zachowaniem warunków określonych w ust. 1 - 10;
- 2) dopuszcza się lokalizację zabudowy przy granicy sąsiedniej działki budowlanej lub w odległości 1,5 m od granicy sąsiedniej działki budowlanej, za wyjątkiem przypadków określonych w § 5, pkt 1 - 4 niniejszej uchwały;
- 3) maksymalna intensywność zabudowy nie większa niż 0,4;
- 4) minimalna intensywność zabudowy nie mniejsza niż 0,01;
- 5) maksymalna powierzchnia zabudowy: nie większa niż 40 % powierzchni działki budowlanej;
- 6) pozostawienie powierzchni biologicznie czynnej na minimum 40 % powierzchni działki;
- 7) wysokość obiektów kultu religijnego nie większa niż 14,5 m;
- 8) dla istniejących budynków o wysokości większej niż określona w pkt 7, dopuszcza się remont, przebudowę i rozbudowę z zachowaniem dotychczasowej wysokości budynku;
- 9) miejsca parkingowe i postojowe: co najmniej 2 miejsca parkingowe lub postojowe, w tym co najmniej 1 miejsce parkingowe lub postojowe dla pojazdów zaopatrzonych w kartę parkingową.

4. Dla terenu, o którym mowa w ust. 1 ustala się zasady ochrony i kształtowania ładu przestrzennego zgodnie z § 5 niniejszej uchwały, stosownie do zakresu dotyczącego przedmiotowego terenu.

5. Dla terenu, o którym mowa w ust. 1 ustala się zasady ochrony środowiska, przyrody i krajobrazu kulturowego zgodnie z § 6 niniejszej uchwały, stosownie do zakresu dotyczącego przedmiotowego terenu.

6. Dla terenu, o którym mowa w ust. 1 ustala się zasady ochrony dziedzictwa kulturowego i zabytków oraz dóbr kultury współczesnej zgodnie z § 7 niniejszej uchwały, stosownie do zakresu dotyczącego przedmiotowego terenu.

7. Dla terenu, o którym mowa w ust. 1 ustala się zasady i warunki podziału nieruchomości zgodnie z § 11 niniejszej uchwały, stosownie do zakresu dotyczącego przedmiotowego terenu.

8. Dla terenu, o którym mowa w ust. 1 ustala się zasady obsługi komunikacyjnej zgodnie z § 12 niniejszej uchwały, stosownie do zakresu dotyczącego przedmiotowego terenu.

9. Dla terenu, o którym mowa w ust. 1 ustala się zasady obsługi w zakresie infrastruktury technicznej zgodnie z § 13 niniejszej uchwały, stosownie do zakresu dotyczącego przedmiotowego terenu.

10. Dla terenu, o którym mowa w ust. 1 ustala się sposób i termin tymczasowego zagospodarowania, urządzenia i użytkowania terenu: do czasu zagospodarowania zgodnego z ustaleniami niniejszego planu, dopuszcza się dotychczasowe użytkowanie.

§ 24. 1. Wyznacza się **tereny obiektów produkcyjnych, składów i magazynów P** oznaczone na rysunku planu symbolami: **1P - 5P** z przeznaczeniem podstawowym pod obiekty produkcyjne, składowe i magazynowe.

2. W terenach, o których mowa w ust. 1 dopuszcza się lokalizację:

- 1) usług komercyjnych zlokalizowanych w budynkach produkcyjnych pod warunkiem, że ich powierzchnia użytkowa nie przekroczy 30 % powierzchni użytkowej budynku produkcyjnego;
- 2) obiektów i urządzeń usług komercyjnych zlokalizowanych na wydzielonych działkach pod warunkiem, że powierzchnia ich zabudowy nie przekroczy 30 % powierzchni danego terenu;
- 3) budynków gospodarczych, wiat i garaży związanych z przeznaczeniem podstawowym lub dopuszczalnym;
- 4) obiektów infrastruktury technicznej;
- 5) dojazdów wewnętrznych, ciągów pieszych, placów manewrowych;
- 6) parkingów i miejsc postojowych związanych z przeznaczeniem podstawowym lub dopuszczalnym;
- 7) zieleni urządzonej i zieleni izolacyjnej;
- 8) cieków wodnych i urządzeń wodnych.

3. Dla terenów, o których mowa w ust. 1 ustala się następujące zasady zagospodarowania:

- 1) dopuszcza się remonty, rozbudowę, przebudowę i nadbudowę oraz zmianę sposobu użytkowania istniejącej zabudowy i urządzeń z zachowaniem warunków określonych w ust. 1 - 10;
- 2) dopuszcza się lokalizację zabudowy przy granicy sąsiedniej działki budowlanej lub w odległości 1,5 m od granicy sąsiedniej działki budowlanej, za wyjątkiem przypadków określonych w § 5, pkt 1 - 5 niniejszej uchwały;
- 3) maksymalna intensywność zabudowy nie większa niż 0,5;
- 4) minimalna intensywność zabudowy nie mniejsza niż 0,01;
- 5) maksymalna powierzchnia zabudowy: nie większa niż 50 % powierzchni działki budowlanej;
- 6) pozostawienie powierzchni biologicznie czynnej na minimum 20 % powierzchni działki;
- 7) miejsca parkingowe i postojowe:
 - a) dla zabudowy produkcyjnej, – co najmniej 1 miejsce parkingowe lub postojowe na 50 m² powierzchni użytkowej lub co najmniej 1 miejsce parkingowe lub postojowe na 5 zatrudnionych, w tym co najmniej 1 miejsce parkingowe lub postojowe dla pojazdów zaopatrzonych w kartę parkingową,
 - b) dla zabudowy usługowej, – co najmniej 1 miejsce parkingowe lub postojowe na 50 m² powierzchni użytkowej lub co najmniej 1 miejsce parkingowe lub postojowe na 5 zatrudnionych, w tym co najmniej 1 miejsce parkingowe lub postojowe dla pojazdów zaopatrzonych w kartę parkingową.

4. Dla terenów, o których mowa w ust. 1 ustala się następujące zasady kształtowania zabudowy:

- 1) budynki mogą być realizowane jako jedno- lub wielofunkcyjne;
- 2) budynki usługowe, gospodarcze, wiaty i garaże mogą być realizowane jako dobudowane lub wolnostojące;
- 3) wysokość budynków produkcyjnych i produkcyjno-usługowych nie większa niż 15,0 m;
- 4) wysokość budynków usługowych, gospodarczych, wiat, obiektów składowych i magazynowych oraz infrastruktury technicznej a także obiektów i urządzeń usług komercyjnych nie większa niż 11,5 m;

- 5) wysokość garaży nie większa niż 8,0 m;
- 6) dla istniejących budynków o wysokościach większych niż określone w pkt 3 - 5, dopuszcza się remont, przebudowę i rozbudowę z zachowaniem dotychczasowej wysokości budynku;
- 7) dachy nowych oraz nadbudowywanych, przebudowywanych i rozbudowywanych budynków produkcyjnych, produkcyjno-usługowych, usługowych, gospodarczych, wiat i garaży oraz obiektów składowych i magazynowych a także infrastruktury technicznej należy wznosić jako dwuspadowe lub wielospadowe, z dopuszczalnymi przyczółkami i naczółkami, o symetrycznym kącie nachylenia głównych połaci $15^{\circ} - 50^{\circ}$, z dopuszczeniem innej formy dachu, w tym dachu płaskiego;
- 8) w przypadku nadbudowy, przebudowy i rozbudowy budynków produkcyjnych, produkcyjno-usługowych, usługowych, gospodarczych, wiat i garaży oraz obiektów składowych i magazynowych a także infrastruktury technicznej dopuszcza się kontynuację istniejącej formy dachu lub budowę dachu zgodnie z ustaleniami pkt. 7;
- 9) w przypadku dobudowy budynku do budynku istniejącego oraz w przypadku budowy budynku o złożonej bryle dopuszcza się stosowanie dachów o różnej wysokości nad poszczególnymi częściami budynku oraz dachów jednospadowych o spadku mniejszym od spadku dachu głównego;
- 10) kolorystyka dachu: w odcieniach kolorów czerwonego, brązowego, zielonego, grafitowego lub szarego, dopuszcza się stosowanie innej kolorystyki w przypadku budynków produkcyjnych, produkcyjno-usługowych, usługowych, magazynowych, składowych i infrastruktury technicznej.

5. Dla terenów, o których mowa w ust. 1 ustala się zasady ochrony i kształtowania ładu przestrzennego zgodnie z § 5 niniejszej uchwały, stosownie do zakresu dotyczącego poszczególnych terenów.

6. Dla terenów, o których mowa w ust. 1 ustala się zasady ochrony środowiska, przyrody i krajobrazu kulturowego zgodnie z § 6 niniejszej uchwały, stosownie do zakresu dotyczącego poszczególnych terenów.

7. Dla terenów, o których mowa w ust. 1 ustala się zasady i warunki podziału nieruchomości zgodnie z § 11 niniejszej uchwały, stosownie do zakresu dotyczącego poszczególnych terenów.

8. Dla terenów, o których mowa w ust. 1 ustala się zasady obsługi komunikacyjnej zgodnie z § 12 niniejszej uchwały, stosownie do zakresu dotyczącego poszczególnych terenów.

9. Dla terenów, o których mowa w ust. 1 ustala się zasady obsługi w zakresie infrastruktury technicznej zgodnie z § 13 niniejszej uchwały, stosownie do zakresu dotyczącego poszczególnych terenów.

10. Dla terenów, o których mowa w ust. 1 ustala się sposób i termin tymczasowego zagospodarowania, urządzenia i użytkowania terenu: do czasu zagospodarowania zgodnego z ustaleniami niniejszego planu, dopuszcza się dotychczasowe użytkowanie.

§ 25. 1. Wyznacza się teren obiektów produkcyjnych, składów i magazynów położony w obszarze szczególnego zagrożenia powodzią P(ZZ) oznaczony na rysunku planu symbolem 1P(ZZ) z przeznaczeniem podstawowym pod obiekty produkcyjne, składowe i magazynowe, z zastrzeżeniem ust. 3 i ust. 8.

2. W terenie, o którym mowa w ust. 1 dopuszcza się lokalizację:

- 1) usług komercyjnych zlokalizowanych w budynkach produkcyjnych pod warunkiem, że ich powierzchnia użytkowa nie przekroczy 30 % powierzchni użytkowej budynku produkcyjnego, z zastrzeżeniem ust. 3 i ust. 8;
- 2) obiektów i urządzeń usług komercyjnych zlokalizowanych na wydzielonych działkach pod warunkiem, że powierzchnia ich zabudowy nie przekroczy 30 % powierzchni danego terenu, z zastrzeżeniem ust. 3 i ust. 8;
- 3) budynków gospodarczych, wiat i garaży związanych z przeznaczeniem podstawowym lub dopuszczalnym, z zastrzeżeniem ust. 3 i ust. 8;
- 4) obiektów infrastruktury technicznej, z zastrzeżeniem ust. 3 i ust. 8;
- 5) dojazdów wewnętrznych, ciągów pieszych, placów manewrowych, z zastrzeżeniem ust. 8;
- 6) miejsc postojowych związanych z przeznaczeniem podstawowym lub dopuszczalnym, z zastrzeżeniem ust. 8;
- 7) zieleni urządzonej i zieleni izolacyjnej;

8) cieków wodnych i urządzeń wodnych.

3. W terenie, o którym mowa w ust. 1 obowiązuje zakaz lokalizacji nowej zabudowy w granicach obszaru szczególnego zagrożenia powodzią 10%.

4. Dla terenu, o którym mowa w ust. 1 ustala się następujące zasady zagospodarowania:

- 1) dopuszcza się remonty, rozbudowę, przebudowę i nadbudowę oraz zmianę sposobu użytkowania istniejącej zabudowy i urządzeń z zachowaniem warunków określonych w ust. 1 - 12;
- 2) dopuszcza się lokalizację zabudowy przy granicy sąsiedniej działki budowlanej lub w odległości 1,5 m od granicy sąsiedniej działki budowlanej, za wyjątkiem przypadków określonych w § 5, pkt 1 - 5 niniejszej uchwały;
- 3) maksymalna intensywność zabudowy nie większa niż 0,5;
- 4) minimalna intensywność zabudowy nie mniejsza niż 0,01;
- 5) maksymalna powierzchnia zabudowy: nie większa niż 50 % powierzchni działki budowlanej;
- 6) pozostawienie powierzchni biologicznie czynnej na minimum 20 % powierzchni działki;
- 7) miejsca parkingowe i postojowe:
 - a) dla zabudowy produkcyjnej, – co najmniej 1 miejsce parkingowe lub postojowe na 50 m² powierzchni użytkowej lub co najmniej 1 miejsce parkingowe lub postojowe na 5 zatrudnionych, w tym co najmniej 1 miejsce parkingowe lub postojowe dla pojazdów zaopatrzonych w kartę parkingową,
 - b) dla zabudowy usługowej, – co najmniej 1 miejsce parkingowe lub postojowe na 50 m² powierzchni użytkowej lub co najmniej 1 miejsce parkingowe lub postojowe na 5 zatrudnionych, w tym co najmniej 1 miejsce parkingowe lub postojowe dla pojazdów zaopatrzonych w kartę parkingową.

5. Dla terenu, o którym mowa w ust. 1 ustala się następujące zasady kształtowania zabudowy:

- 1) budynki mogą być realizowane jako jedno- lub wielofunkcyjne;
- 2) budynki usługowe, gospodarcze, wiaty i garaże mogą być realizowane jako dobudowane lub wolnostojące;
- 3) obiekty, budynki i garaże należy projektować:
 - a) bez podpiwniczenia,
 - b) z poziomem parteru wyniesionym minimum 0,30 m powyżej rzędnej zwierciadła wody Q1%,
 - c) z zabezpieczeniem fundamentów przed niszczącym działaniem wody poprzez zastosowanie ciężkiej izolacji przeciwwodnej do rzędnej zwierciadła wody Q1%,
 - d) z zastosowaniem na poziomie parteru materiałów budowlanych odpornych na działanie wody (materiały ceramiczne, betony, materiały pochodzenia mineralnego, z dodatkami uszczelniającymi, itp.),
 - e) z zastosowaniem zabezpieczeń przed przepływem zwrotnym ścieków z sieci kanalizacyjnej,
 - f) z uszczelnieniem przejść przez ściany i podłogi wszystkich przyłączy;
- 4) wysokość budynków produkcyjnych i produkcyjno-usługowych nie większa niż 15,0 m;
- 5) wysokość budynków usługowych, gospodarczych, wiat, obiektów składowych i magazynowych oraz infrastruktury technicznej a także obiektów i urządzeń usług komercyjnych nie większa niż 11,5 m;
- 6) wysokość garaży nie większa niż 8,0 m;
- 7) dla istniejących budynków o wysokościach większych niż określone w pkt 4 - 6, dopuszcza się remont, przebudowę i rozbudowę z zachowaniem dotychczasowej wysokości budynku;
- 8) dachy nowych oraz nadbudowywanych, przebudowywanych i rozbudowywanych budynków produkcyjnych, produkcyjno-usługowych, usługowych, gospodarczych, wiat i garaży oraz obiektów składowych i magazynowych a także infrastruktury technicznej należy wznosić jako dwuspadowe lub wielospadowe, z dopuszczalnymi przyczółkami i naczółkami, o symetrycznym kącie nachylenia głównych połaci 15⁰ – 50⁰, z dopuszczeniem innej formy dachu, w tym dachu płaskiego;

- 9) w przypadku nadbudowy, przebudowy i rozbudowy budynków produkcyjnych, produkcyjno-usługowych, usługowych, gospodarczych, wiat i garaży oraz obiektów składowych i magazynowych a także infrastruktury technicznej dopuszcza się kontynuację istniejącej formy dachu lub budowę dachu zgodnie z ustaleniami pkt. 8;
- 10) w przypadku dobudowy budynku do budynku istniejącego oraz w przypadku budowy budynku o złożonej bryle dopuszcza się stosowanie dachów o różnej wysokości nad poszczególnymi częściami budynku oraz dachów jednospadowych o spadku mniejszym od spadku dachu głównego;
- 11) kolorystyka dachu: w odcieniach kolorów czerwonego, brązowego, zielonego, grafitowego lub szarego, dopuszcza się stosowanie innej kolorystyki w przypadku budynków produkcyjnych, produkcyjno-usługowych, usługowych, magazynowych, składowych i infrastruktury technicznej.

6. Dla terenu, o którym mowa w ust. 1 ustala się zasady ochrony i kształtowania ładu przestrzennego zgodnie z § 5 niniejszej uchwały, stosownie do zakresu dotyczącego poszczególnych terenów.

7. Dla terenu, o którym mowa w ust. 1 ustala się zasady ochrony środowiska, przyrody i krajobrazu kulturowego zgodnie z § 6 niniejszej uchwały, stosownie do zakresu dotyczącego poszczególnych terenów.

8. Dla terenu, o którym mowa w ust. 1 ustala się zasady ochrony przed zagrożeniem powodziowym zgodnie z § 10, pkt 1 niniejszej uchwały, stosownie do zakresu dotyczącego przedmiotowego terenu.

9. Dla terenu, o którym mowa w ust. 1 ustala się zasady i warunki podziału nieruchomości zgodnie z § 11 niniejszej uchwały, stosownie do zakresu dotyczącego poszczególnych terenów.

10. Dla terenu, o którym mowa w ust. 1 ustala się zasady obsługi komunikacyjnej zgodnie z § 12 niniejszej uchwały, stosownie do zakresu dotyczącego poszczególnych terenów.

11. Dla terenu, o którym mowa w ust. 1 ustala się zasady obsługi w zakresie infrastruktury technicznej zgodnie z § 13 niniejszej uchwały, stosownie do zakresu dotyczącego poszczególnych terenów.

12. Dla terenu, o którym mowa w ust. 1 ustala się sposób i termin tymczasowego zagospodarowania, urządzenia i użytkowania terenu: do czasu zagospodarowania zgodnego z ustaleniami niniejszego planu, dopuszcza się dotychczasowe użytkowanie.

§ 26. 1. Wyznacza się tereny sportu i rekreacji US oznaczone na rysunku planu symbolami: **1US - 3US** z przeznaczeniem podstawowym pod stadiony i boiska sportowe, hale sportowe, sale gimnastyczne, urządzenia sportowe.

2. W terenach, o których mowa w ust. 1 dopuszcza się lokalizację:

- 1) budynków biurowych i socjalnych;
- 2) usług nieuciążliwych zlokalizowanych w budynkach biurowych i socjalnych oraz w budynkach hal sportowych pod warunkiem, że ich powierzchnia użytkowa nie może przekroczyć 20 % powierzchni użytkowej budynku;
- 3) budynków gospodarczych i wiat związanych z przeznaczeniem podstawowym;
- 4) garaży związanych z przeznaczeniem podstawowym;
- 5) obiektów małej architektury;
- 6) dojazdów wewnętrznych, ciągów pieszych;
- 7) parkingów i miejsc postojowych związanych z przeznaczeniem podstawowym lub dopuszczalnym;
- 8) zieleni urządzonej i zieleni izolacyjnej;
- 9) cieków wodnych i urządzeń wodnych.

3. Dla terenów, o których mowa w ust. 1 ustala się następujące zasady zagospodarowania:

- 1) dopuszcza się remonty, rozbudowę, przebudowę i nadbudowę oraz zmianę sposobu użytkowania istniejącej zabudowy i urządzeń:
 - a) w przypadku stadionów i boisk sportowych na warunkach określonych w ust. 1 - 3 i ust. 5 - 10 ,

- b) w przypadku budynków biurowych i socjalnych, hal sportowych, sal gimnastycznych, budynków gospodarczych, wiat i garaży na warunkach określonych w ust. 1 - 3, ust. 4, pkt 1 - 11 i ust. 5 -10;
- 2) dopuszcza się lokalizację zabudowy przy granicy sąsiedniej działki budowlanej lub w odległości 1,5 m od granicy sąsiedniej działki budowlanej, za wyjątkiem przypadków określonych w § 5, pkt 1 - 4 niniejszej uchwały;
 - 3) maksymalna intensywność zabudowy: nie większa niż 0,4;
 - 4) minimalna intensywność zabudowy: nie mniejsza niż 0,01;
 - 5) maksymalna powierzchnia zabudowy: nie większa niż 40 % powierzchni terenu;
 - 6) wskaźnik powierzchni biologicznie czynnej: nie mniejszy niż 40 % powierzchni terenu;
 - 7) miejsca parkingowe i postojowe: co najmniej 2 miejsca parkingowe lub postojowe, w tym co najmniej 1 miejsce parkingowe lub postojowe dla pojazdów zaopatrzonych w kartę parkingową.
4. Dla terenów, o których mowa w ust. 1 ustala się następujące zasady kształtowania zabudowy:
- 1) budynki mogą być realizowane jako jedno- lub wielofunkcyjne;
 - 2) budynki biurowe, socjalne, gospodarcze, wiaty i garaże mogą być realizowane jako dobudowane lub wolnostojące;
 - 3) wysokość hal sportowych i sal gimnastycznych: nie większa niż 15,0 m;
 - 4) wysokość budynków biurowych i socjalnych: nie większa niż 8,0 m;
 - 5) wysokość budynków gospodarczych, wiat i garaży: nie większa niż 8,0 m;
 - 6) dla istniejących budynków o wysokościach większych niż określone w pkt 3 - 5, dopuszcza się remont, przebudowę i rozbudowę z zachowaniem dotychczasowej wysokości budynku;
 - 7) maksymalna szerokość elewacji frontowej budynku: nie większa niż 30 m;
 - 8) dachy nowych budynków biurowych i socjalnych, hal sportowych, sal gimnastycznych, budynków gospodarczych, wiat i garaży należy wznosić jako dwuspadowe lub wielospadowe, z dopuszczalnymi przyczółkami i naczółkami, o symetrycznym kącie nachylenia głównych połaci:
 - a) dla budynków biurowych i socjalnych, hal sportowych, sal gimnastycznych – od 15° do 50°, z dopuszczeniem innej formy dachu, w tym dachu jednospadowego, płaskiego lub łukowego,
 - b) dla budynków gospodarczych, wiat i garaży – od 15° do 50°;
 - 9) w przypadku nadbudowy, przebudowy i rozbudowy budynków biurowych i socjalnych, hal sportowych, sal gimnastycznych, budynków gospodarczych, wiat i garaży dopuszcza się kontynuację istniejącej formy dachu lub budowę dachu zgodnie z ustaleniami pkt. 8;
 - 10) w przypadku dobudowy budynku do budynku istniejącego oraz w przypadku budowy budynku o złożonej bryle dopuszcza się stosowanie dachów o różnej wysokości nad poszczególnymi częściami budynku oraz dachów jednospadowych o spadku mniejszym od spadku dachu głównego;
 - 11) kolorystyka dachu: w odcieniach kolorów czerwonego, brązowego, zielonego, grafitowego lub szarego.
 - 12) warunki określone w pkt 1 - 11 nie dotyczą stadionów i boisk sportowych.

5. Dla terenów, o których mowa w ust. 1 ustala się zasady ochrony i kształtowania ładu przestrzennego zgodnie z § 5 niniejszej uchwały, stosownie do zakresu dotyczącego przedmiotowego terenu.

6. Dla terenów, o których mowa w ust. 1 ustala się zasady ochrony środowiska, przyrody i krajobrazu kulturowego zgodnie z § 6 niniejszej uchwały, stosownie do zakresu dotyczącego przedmiotowego terenu.

7. Dla terenów, o których mowa w ust. 1 ustala się zasady i warunki podziału nieruchomości zgodnie z § 11 niniejszej uchwały, stosownie do zakresu dotyczącego przedmiotowego terenu.

8. Dla terenów, o których mowa w ust. 1 ustala się zasady obsługi komunikacyjnej zgodnie z § 12 niniejszej uchwały, stosownie do zakresu dotyczącego przedmiotowego terenu.

9. Dla terenów, o których mowa w ust. 1 ustala się zasady obsługi w zakresie infrastruktury technicznej zgodnie z § 13 niniejszej uchwały, stosownie do zakresu dotyczącego przedmiotowego terenu.

10. Dla terenów, o których mowa w ust. 1 ustala się sposób i termin tymczasowego zagospodarowania, urządzenia i użytkowania terenu: do czasu zagospodarowania zgodnego z ustaleniami niniejszego planu, dopuszcza się dotychczasowe użytkowanie.

§ 27. 1. Wyznacza się **teren cmentarza ZC** oznaczony na rysunku planu symbolem **1ZC** z przeznaczeniem podstawowym pod groby, obiekty kultu religijnego, urządzenia służące do obsługi cmentarza.

2. W terenie, o którym mowa w ust. 1 dopuszcza się lokalizację:

- 1) obiektów małej architektury;
- 2) budynków gospodarczych związanych z przeznaczeniem podstawowym;
- 3) dojazdów wewnętrznych, ciągów pieszych;
- 4) zieleni urządzonej i zieleni izolacyjnej;
- 5) cieków wodnych i urządzeń wodnych.

3. Dla terenu, o którym mowa w ust. 1 ustala się następujące zasady zagospodarowania:

- 1) dopuszcza się remonty, rozbudowę, przebudowę i nadbudowę oraz zmianę sposobu użytkowania istniejącej zabudowy i urządzeń z zachowaniem warunków określonych w ust. 1 - 10;
- 2) maksymalna intensywność zabudowy nie większa niż 0,1;
- 3) maksymalna powierzchnia zabudowy: nie większa niż 10 % powierzchni terenu;
- 4) pozostawienie powierzchni biologicznie czynnej na minimum 10% powierzchni terenu.

4. Dla terenu, o którym mowa w ust. 1 ustala się następujące zasady kształtowania zabudowy:

- 1) budynki mogą być realizowane jako jedno- lub wielofunkcyjne;
- 2) budynki gospodarcze mogą być realizowane jako dobudowane lub wolnostojące;
- 3) wysokość obiektów kultu religijnego nie większa niż 11,0 m;
- 4) wysokość budynków gospodarczych nie większa niż 8,0 m;
- 5) dla istniejących budynków o wysokościach większych niż określone w pkt 3 - 4, dopuszcza się remont, przebudowę i rozbudowę z zachowaniem dotychczasowej wysokości budynku;
- 6) dachy nowych oraz nadbudowywanych, przebudowywanych i rozbudowywanych budynków gospodarczych należy wznosić jako dwuspadowe lub wielospadowe, z dopuszczalnymi przyczółkami i naczółkami, o symetrycznym kącie nachylenia głównych połaci 15⁰-50⁰;
- 7) w przypadku nadbudowy, przebudowy i rozbudowy budynków gospodarczych dopuszcza się kontynuację istniejącej formy dachu lub budowę dachu zgodnie z ustaleniami pkt. 6;
- 8) w przypadku dobudowy budynku do budynku istniejącego oraz w przypadku budowy budynku o złożonej bryle dopuszcza się stosowanie dachów o różnej wysokości nad poszczególnymi częściami budynku oraz dachów jednospadowych o spadku mniejszym od spadku dachu głównego;
- 9) kolorystyka dachu: w odcieniach kolorów czerwonego, brązowego, zielonego, grafitowego lub szarego.

5. Dla terenu, o którym mowa w ust. 1 ustala się zasady ochrony i kształtowania ładu przestrzennego zgodnie z § 5 niniejszej uchwały, stosownie do zakresu dotyczącego przedmiotowego terenu.

6. Dla terenu, o którym mowa w ust. 1 ustala się zasady ochrony środowiska, przyrody i krajobrazu kulturowego zgodnie z § 6 niniejszej uchwały, stosownie do zakresu dotyczącego przedmiotowego terenu.

7. Dla terenu, o którym mowa w ust. 1 ustala się zasady ochrony dziedzictwa kulturowego i zabytków oraz dóbr kultury współczesnej zgodnie z § 7 niniejszej uchwały, stosownie do zakresu dotyczącego przedmiotowego terenu.

8. Dla terenu, o którym mowa w ust. 1 ustala się zasady obsługi komunikacyjnej zgodnie z § 12 niniejszej uchwały, stosownie do zakresu dotyczącego przedmiotowego terenu.

9. Dla terenu, o którym mowa w ust. 1 ustala się zasady obsługi w zakresie infrastruktury technicznej zgodnie z § 13 niniejszej uchwały, stosownie do zakresu dotyczącego przedmiotowego terenu.

10. Dla terenu, o którym mowa w ust. 1 ustala się sposób i termin tymczasowego zagospodarowania, urządzenia i użytkowania terenu: do czasu zagospodarowania zgodnego z ustaleniami niniejszego planu, dopuszcza się dotychczasowe użytkowanie.

§ 28. 1. Wyznacza się **teren drogi publicznej klasy głównej ruchu przyspieszonego KDGP** oznaczony na rysunku planu symbolem **1KDGP**; **tereny dróg publicznych klasy zbiorczej KDZ** oznaczone na rysunku planu symbolami: **1KDZ - 2KDZ**; **tereny dróg publicznych klasy lokalnej KDL** oznaczone na rysunku planu symbolami: **1KDL - 5KDL**; **tereny dróg publicznych klasy dojazdowej KDD** oznaczone na rysunku planu symbolami: **1KDD - 23KDD**, z przeznaczeniem podstawowym pod drogi publiczne.

2. W terenach, o których mowa w ust. 1 dopuszcza się lokalizację:

- 1) obiektów i urządzeń stosownych do klasy drogi;
- 2) ciągów pieszych;
- 3) obiektów małej architektury;
- 4) tymczasowych obiektów budowlanych związanych z przeznaczeniem podstawowym;
- 5) urządzeń i sieci infrastruktury technicznej z zastrzeżeniem ust. 5;
- 6) zieleni urządzonej i zieleni izolacyjnej;
- 7) cieków wodnych i urządzeń wodnych.

3. Ustala się szerokości w liniach rozgraniczających dla poszczególnych klas dróg zgodnie z rysunkiem planu.

4. Ustala się maksymalny czas trwania tymczasowego zagospodarowania wymienionego w ust. 2, pkt 4, nie dłuższy niż 18 miesięcy.

5. W granicach terenów KDGP, KDZ, KDL, KDD urządzenia i sieci infrastruktury technicznej mogą być lokalizowane zgodnie z zasadą, że nie naruszają one warunków technicznych drogi.

6. Dla terenu, o którym mowa w ust. 1 ustala się zasady ochrony i kształtowania ładu przestrzennego zgodnie z § 5 niniejszej uchwały, stosownie do zakresu dotyczącego poszczególnych terenów.

7. Dla terenów, o których mowa w ust. 1 ustala się zasady ochrony środowiska, przyrody i krajobrazu kulturowego zgodnie z § 6 niniejszej uchwały, stosownie do zakresu dotyczącego poszczególnych terenów.

8. Dla terenów, o których mowa w ust. 1 ustala się zasady obsługi w zakresie infrastruktury technicznej zgodnie z § 13 niniejszej uchwały, stosownie do zakresu dotyczącego poszczególnych terenów.

§ 29. 1. Wyznacza się **tereny dróg wewnętrznych KDW** oznaczone na rysunku planu symbolami: **1KDW - 10KDW** z przeznaczeniem podstawowym pod drogi wewnętrzne.

2. W terenach, o których mowa w ust. 1 dopuszcza się lokalizację:

- 1) obiektów i urządzeń stosownych do klasy drogi z zastrzeżeniem ust. 5;
- 2) ciągów pieszych;
- 3) obiektów małej architektury;
- 4) tymczasowych obiektów budowlanych związanych z przeznaczeniem podstawowym;
- 5) urządzeń i sieci infrastruktury technicznej z zastrzeżeniem ust. 6;
- 6) zieleni urządzonej i zieleni izolacyjnej;
- 7) cieków wodnych i urządzeń wodnych.

3. Ustala się szerokości w liniach rozgraniczających dla dróg wewnętrznych zgodnie z rysunkiem planu.

4. Ustala się maksymalny czas trwania tymczasowego zagospodarowania wymienionego w ust. 2, pkt 4, nie dłuższy niż 18 miesięcy.

5. W granicach terenów KDW ustala się zakaz lokalizacji zatok autobusowych i urządzonych przystanków dla pasażerów.

6. W granicach terenów KDW urządzenia i sieci infrastruktury technicznej mogą być lokalizowane zgodnie z zasadą, że nie naruszają one warunków technicznych drogi.

7. Dla terenów, o których mowa w ust. 1 ustala się zasady ochrony i kształtowania ładu przestrzennego zgodnie z § 5 niniejszej uchwały, stosownie do zakresu dotyczącego poszczególnych terenów.

8. Dla terenów, o których mowa w ust. 1 ustala się zasady ochrony środowiska, przyrody i krajobrazu kulturowego zgodnie z § 6 niniejszej uchwały, stosownie do zakresu dotyczącego poszczególnych terenów.

9. Dla terenów, o których mowa w ust. 1 ustala się zasady obsługi w zakresie infrastruktury technicznej zgodnie z § 13 niniejszej uchwały, stosownie do zakresu dotyczącego poszczególnych terenów.

§ 30. 1. Wyznacza się **tereny ciągów pieszo-jezdnych KP** oznaczone na rysunku planu symbolami: **1KP - 72KP**, z przeznaczeniem podstawowym pod ciągi pieszo-jezdne.

2. W terenach, o których mowa w ust. 1 dopuszcza się lokalizację:

- 1) obiektów i urządzeń stosownie do klasy ciągu pieszo-jezdnego z zastrzeżeniem ust. 5;
- 2) ciągów pieszych;
- 3) obiektów małej architektury;
- 4) tymczasowych obiektów budowlanych związanych z przeznaczeniem podstawowym;
- 5) urządzeń i sieci infrastruktury technicznej z zastrzeżeniem ust. 6;
- 6) zieleni urządzonej i zieleni izolacyjnej;
- 7) cieków wodnych i urządzeń wodnych.

3. Ustala się szerokości w liniach rozgraniczających dla ciągów pieszo-jezdnych zgodnie z rysunkiem planu.

4. Ustala się maksymalny czas trwania tymczasowego zagospodarowania wymienionego w ust. 2, pkt 4, nie dłuższy niż 18 miesięcy.

5. W granicach terenów KP ustala się zakaz lokalizacji zatok autobusowych i urządzonych przystanków dla pasażerów.

6. W granicach terenów KP urządzenia i sieci infrastruktury technicznej mogą być lokalizowane zgodnie z zasadą, że nie naruszają one warunków technicznych ciągu pieszo-jezdnego.

7. Dla terenów, o których mowa w ust. 1 ustala się zasady ochrony i kształtowania ładu przestrzennego zgodnie z § 5 niniejszej uchwały, stosownie do zakresu dotyczącego poszczególnych terenów.

8. Dla terenów, o których mowa w ust. 1 ustala się zasady ochrony środowiska, przyrody i krajobrazu kulturowego zgodnie z § 6 niniejszej uchwały, stosownie do zakresu dotyczącego poszczególnych terenów.

9. Dla terenów, o których mowa w ust. 1 ustala się zasady obsługi w zakresie infrastruktury technicznej zgodnie z § 13 niniejszej uchwały, stosownie do zakresu dotyczącego poszczególnych terenów.

§ 31. 1. Wyznacza się **teren urządzeń komunikacji** oznaczony na rysunku planu symbolem **1KU1** z przeznaczeniem podstawowym pod parking i miejsca postojowe.

2. W terenie, o którym mowa w ust. 1 dopuszcza się lokalizację:

- 1) obiektów małej architektury;
- 2) dojazdów wewnętrznych, ciągów pieszych;
- 3) zieleni urządzonej i zieleni izolacyjnej;
- 4) cieków wodnych i urządzeń wodnych.

3. Dla terenu, o którym mowa w ust. 1 ustala się zasady ochrony i kształtowania ładu przestrzennego zgodnie z § 5 niniejszej uchwały, stosownie do zakresu dotyczącego przedmiotowego terenu.

4. Dla terenu, o którym mowa w ust. 1 ustala się zasady ochrony środowiska, przyrody i krajobrazu kulturowego zgodnie z § 6 niniejszej uchwały, stosownie do zakresu dotyczącego przedmiotowego terenu.

5. Dla terenu, o którym mowa w ust. 1 ustala się zasady i warunki podziału nieruchomości zgodnie z § 11 niniejszej uchwały, stosownie do zakresu dotyczącego przedmiotowego terenu.

6. Dla terenu, o którym mowa w ust. 1 ustala się zasady obsługi komunikacyjnej zgodnie z § 12 niniejszej uchwały, stosownie do zakresu dotyczącego przedmiotowego terenu.

7. Dla terenu, o którym mowa w ust. 1 ustala się zasady obsługi w zakresie infrastruktury technicznej zgodnie z § 13 niniejszej uchwały, stosownie do zakresu dotyczącego przedmiotowego terenu.

8. Dla terenu, o którym mowa w ust. 1 ustala się sposób i termin tymczasowego zagospodarowania, urządzenia i użytkowania terenu: do czasu zagospodarowania zgodnego z ustaleniami niniejszego planu, dopuszcza się dotychczasowe użytkowanie.

§ 32. 1. Wyznacza się **teren stacji paliw** oznaczony na rysunku planu symbolem **1KU2** z przeznaczeniem podstawowym pod stacje paliw wraz z infrastrukturą towarzyszącą.

2. W terenie, o którym mowa w ust. 1 dopuszcza się lokalizację:

- 1) budynków usługowych;
- 2) budynków gospodarczych i garaży związanych z przeznaczeniem podstawowym lub dopuszczalnym;
- 3) obiektów małej architektury;
- 4) dojazdów wewnętrznych, ciągów pieszych;
- 5) zieleni urządzonej i zieleni izolacyjnej;
- 6) cieków wodnych i urządzeń wodnych.

3. Dla terenu, o którym mowa w ust. 1 ustala się następujące zasady zagospodarowania:

- 1) dopuszcza się remonty, rozbudowę, przebudowę i nadbudowę oraz zmianę sposobu użytkowania istniejącej zabudowy i urządzeń z zachowaniem warunków określonych w ust. 1 - 10;
- 2) maksymalna intensywność zabudowy nie większa niż 0,5;
- 3) minimalna intensywność zabudowy nie mniejsza niż 0,01;
- 4) maksymalna powierzchnia zabudowy: nie większa niż 50 % powierzchni działki budowlanej;
- 5) pozostawienie powierzchni biologicznie czynnej na minimum 20 % powierzchni działki;
- 6) miejsca parkingowe i postojowe: dla zabudowy usługowej, – co najmniej 1 miejsce parkingowe lub postojowe na 50 m² powierzchni użytkowej lub co najmniej 1 miejsce parkingowe lub postojowe na 5 zatrudnionych, w tym co najmniej 1 miejsce parkingowe lub postojowe dla pojazdów zaopatrzonych w kartę parkingową.

4. Dla terenu, o którym mowa w ust. 1 ustala się następujące zasady kształtowania zabudowy:

- 1) budynki mogą być realizowane jako jedno- lub wielofunkcyjne;
- 2) budynki usługowe, gospodarcze i garaże mogą być realizowane jako dobudowane lub wolnostojące;
- 3) wysokość obiektów stacji paliw i budynków usługowych nie większa niż 11,0 m;
- 4) wysokość budynków gospodarczych i garaży nie większa niż 8,0 m;
- 5) dla istniejących budynków o wysokościach większych niż określone w pkt 3 - 4, dopuszcza się remont, przebudowę i rozbudowę z zachowaniem dotychczasowej wysokości budynku;
- 6) dachy nowych oraz nadbudowywanych, przebudowywanych i rozbudowywanych obiektów stacji paliw, budynków usługowych, gospodarczych i garaży należy wznosić jako dwuspadowe lub wielospadowe, z dopuszczalnymi przyczółkami i naczółkami, o symetrycznym kącie nachylenia głównych połaci 15⁰ – 50⁰, z dopuszczeniem innej formy dachu, w tym dachu płaskiego;
- 7) w przypadku nadbudowy, przebudowy i rozbudowy budynków gospodarczych dopuszcza się kontynuację istniejącej formy dachu lub budowę dachu zgodnie z ustaleniami pkt. 6;

8) w przypadku dobudowy budynku do budynku istniejącego oraz w przypadku budowy budynku o złożonej bryle dopuszcza się stosowanie dachów o różnej wysokości nad poszczególnymi częściami budynku oraz dachów jednospadowych o spadku mniejszym od spadku dachu głównego.

5. Dla terenu, o którym mowa w ust. 1 ustala się zasady ochrony i kształtowania ładu przestrzennego zgodnie z § 5 niniejszej uchwały, stosownie do zakresu dotyczącego przedmiotowego terenu.

6. Dla terenu, o którym mowa w ust. 1 ustala się zasady ochrony środowiska, przyrody i krajobrazu kulturowego zgodnie z § 6 niniejszej uchwały, stosownie do zakresu dotyczącego przedmiotowego terenu.

7. Dla terenu, o którym mowa w ust. 1 ustala się zasady i warunki podziału nieruchomości zgodnie z § 11 niniejszej uchwały, stosownie do zakresu dotyczącego przedmiotowego terenu.

8. Dla terenu, o którym mowa w ust. 1 ustala się zasady obsługi komunikacyjnej zgodnie z § 12 niniejszej uchwały, stosownie do zakresu dotyczącego przedmiotowego terenu.

9. Dla terenu, o którym mowa w ust. 1 ustala się zasady obsługi w zakresie infrastruktury technicznej zgodnie z § 13 niniejszej uchwały, stosownie do zakresu dotyczącego przedmiotowego terenu.

10. Dla terenu, o którym mowa w ust. 1 ustala się sposób i termin tymczasowego zagospodarowania, urządzenia i użytkowania terenu: do czasu zagospodarowania zgodnego z ustaleniami niniejszego planu, dopuszcza się dotychczasowe użytkowanie.

§ 33. 1. Wyznacza się **teren kolejowy** oznaczony na rysunku planu symbolem **1KK** z przeznaczeniem podstawowym pod linię kolejową wraz z obiektami, budynkami i urządzeniami związanymi z funkcjonowaniem i obsługą linii kolejowej.

2. W terenie, o którym mowa w ust. 1 dopuszcza się lokalizację:

- 1) usług komercyjnych w obiektach związanych z funkcjonowaniem i obsługą linii kolejowej pod warunkiem, że ich powierzchnia użytkowa nie przekroczy 40 % powierzchni użytkowej obiektu związanego z funkcjonowaniem i obsługą linii kolejowej;
- 2) budynków gospodarczych związanych z przeznaczeniem podstawowym;
- 3) obiektów małej architektury;
- 4) tymczasowych obiektów budowlanych związanych z przeznaczeniem podstawowym;
- 5) urządzeń i sieci infrastruktury technicznej z zastrzeżeniem ust. 6;
- 6) dróg, ciągów pieszo-jezdnych, ciągów pieszych;
- 7) zieleni urządzonej i zieleni izolacyjnej;
- 8) cieków wodnych i urządzeń wodnych.

3. Dla terenu, o którym mowa w ust. 1 ustala się następujące zasady zagospodarowania:

- 1) dopuszcza się remonty, rozbudowę, przebudowę i nadbudowę oraz zmianę sposobu użytkowania istniejącej zabudowy i urządzeń z zachowaniem warunków określonych w ust. 1 - 12;
- 2) dopuszcza się lokalizację zabudowy przy granicy sąsiedniej działki budowlanej lub w odległości 1,5 m od granicy sąsiedniej działki budowlanej, za wyjątkiem przypadków określonych w § 5, pkt 1 - 4 niniejszej uchwały;
- 3) maksymalna intensywność zabudowy: nie większa niż 0,4;
- 4) maksymalna powierzchnia zabudowy: nie większa 40 % powierzchni działki budowlanej;
- 5) wskaźnik powierzchni biologicznie czynnej: nie mniejszy niż 30 % powierzchni działki budowlanej.

4. Dla terenu, o którym mowa w ust. 1 ustala się następujące zasady kształtowania zabudowy:

- 1) budynki mogą być realizowane jako jedno- lub wielofunkcyjne;
- 2) budynki gospodarcze mogą być realizowane jako dobudowane lub wolnostojące;
- 3) wysokość obiektów i budynków związanych z funkcjonowaniem i obsługą linii kolejowej: nie większa niż 11,5 m;

- 4) wysokość budynków gospodarczych: nie większa niż 9,0 m;
- 5) dla istniejących obiektów i budynków o wysokościach większych niż określone w pkt 3 - 4, dopuszcza się remont, przebudowę i rozbudowę z zachowaniem dotychczasowej wysokości budynku;
- 6) maksymalna szerokość elewacji frontowej budynku: nie większa niż 50 m;
- 7) dachy nowych budynków związanych z funkcjonowaniem i obsługą linii kolejowej oraz budynków gospodarczych należy wznosić jako dwuspadowe lub wielospadowe, z dopuszczalnymi przyczółkami i naczółkami, o symetrycznym kącie nachylenia głównych połąci: od 15° do 50°, z dopuszczeniem innej formy dachu, w tym dachu płaskiego;
- 8) w przypadku nadbudowy, przebudowy i rozbudowy budynków związanych z funkcjonowaniem i obsługą linii kolejowej oraz budynków gospodarczych dopuszcza się kontynuację istniejącej formy dachu lub budowę dachu zgodnie z ustaleniami pkt. 7;
- 9) w przypadku dobudowy budynku do budynku istniejącego oraz w przypadku budowy budynku o złożonej bryle dopuszcza się stosowanie dachów o różnej wysokości nad poszczególnymi częściami budynku oraz dachów jednospadowych o spadku mniejszym od spadku dachu głównego;
- 10) kolorystyka dachu: w odcieniach kolorów czerwonego, brązowego, zielonego, grafitowego lub szarego, dopuszcza się stosowanie innej kolorystyki w przypadku budynków gospodarczych.

5. Ustala się maksymalny czas trwania tymczasowego zagospodarowania wymienionego w ust. 2, pkt 4, nie dłuższy niż 18 miesięcy.

6. W granicach terenu KK urządzenia i sieci infrastruktury technicznej mogą być lokalizowane zgodnie z zasadą, że nie naruszają one warunków technicznych linii kolejowej.

7. Dla terenu, o którym mowa w ust. 1 ustala się zasady ochrony i kształtowania ładu przestrzennego zgodnie z § 5 niniejszej uchwały, stosownie do zakresu dotyczącego przedmiotowego terenu.

8. Dla terenu, o którym mowa w ust. 1 ustala się zasady ochrony środowiska, przyrody i krajobrazu kulturowego zgodnie z § 6 niniejszej uchwały, stosownie do zakresu dotyczącego przedmiotowego terenu.

9. Dla terenu, o którym mowa w ust. 1 ustala się zasady i warunki podziału nieruchomości zgodnie z § 11 niniejszej uchwały, stosownie do zakresu dotyczącego przedmiotowego terenu.

10. Dla terenu, o którym mowa w ust. 1 ustala się zasady obsługi komunikacyjnej zgodnie z § 12 niniejszej uchwały, stosownie do zakresu dotyczącego przedmiotowego terenu.

11. Dla terenu, o którym mowa w ust. 1 ustala się zasady obsługi w zakresie infrastruktury technicznej zgodnie z § 13 niniejszej uchwały, stosownie do zakresu dotyczącego przedmiotowego terenu.

12. Dla terenu, o którym mowa w ust. 1 ustala się sposób i termin tymczasowego zagospodarowania, urządzenia i użytkowania terenu: do czasu zagospodarowania zgodnego z ustaleniami niniejszego planu, dopuszcza się dotychczasowe użytkowanie.

§ 34. 1. Wyznacza się tereny infrastruktury technicznej W – zaopatrzenie w wodę oznaczone na rysunku planu symbolami: **1W - 9W** z przeznaczeniem podstawowym pod obiekty, urządzenia i sieci infrastruktury technicznej związane z zaopatrzeniem w wodę.

2. W terenach, o których mowa w ust. 1 dopuszcza się lokalizację:

- 1) budynków biurowych i socjalnych związanych z przeznaczeniem podstawowym;
- 2) budynków gospodarczych i garaży związanych z przeznaczeniem podstawowym;
- 3) dojazdów wewnętrznych, ciągów pieszych, placów manewrowych;
- 4) parkingów i miejsc postojowych związanych z przeznaczeniem podstawowym;
- 5) zieleni urządzonej i zieleni izolacyjnej;
- 6) cieków wodnych i urządzeń wodnych.

3. Dla terenów, o których mowa w ust. 1 ustala się następujące zasady zagospodarowania:

- 1) dopuszcza się remonty, rozbudowę, przebudowę i nadbudowę oraz zmianę sposobu użytkowania istniejącej zabudowy i urządzeń:
 - a) w przypadku obiektów i urządzeń infrastruktury technicznej związanych z zaopatrzeniem w wodę na warunkach określonych w ust. 1 - 3, ust. 4, pkt 1 - 2, ust. 4, pkt 4, ust. 4, pkt 7 - 8 i ust. 5 - 8,
 - b) w przypadku budynków biurowych, socjalnych, gospodarczych i garaży na warunkach określonych w ust. 1 - 3, ust. 4, pkt 1 - 9 i ust. 5 - 8;
- 2) dopuszcza się lokalizację zabudowy przy granicy sąsiedniej działki budowlanej lub w odległości 1,5 m od granicy sąsiedniej działki budowlanej, za wyjątkiem przypadków określonych w § 5, pkt 1 - 5 niniejszej uchwały;
- 3) maksymalna powierzchnia zabudowy: nie większa niż 80 % powierzchni terenu;
- 4) wskaźnik powierzchni biologicznie czynnej: nie mniejszy niż 10 % powierzchni terenu;
- 5) miejsca parkingowe i postojowe: co najmniej 1 miejsce parkingowe lub postojowe na 50 m² powierzchni użytkowej budynków biurowych i socjalnych lub co najmniej 1 miejsce parkingowe lub postojowe na 5 zatrudnionych, w tym co najmniej 1 miejsce parkingowe lub postojowe dla pojazdów zaopatrzonych w kartę parkingową.

4. Dla terenów, o których mowa w ust. 1 ustala się następujące zasady kształtowania zabudowy:

- 1) budynki mogą być realizowane jako jedno- lub wielofunkcyjne;
- 2) budynki gospodarcze i garaże mogą być realizowane jako dobudowane lub wolnostojące;
- 3) wysokość obiektów infrastruktury technicznej związanej z zaopatrzeniem w wodę oraz budynków biurowych, socjalnych, gospodarczych i garaży: nie większa niż 9,0 m;
- 4) dla istniejących budynków lub obiektów o wysokościach większych niż określona w pkt 1, dopuszcza się remont, przebudowę i rozbudowę z zachowaniem dotychczasowej wysokości budynku lub obiektu;
- 5) maksymalna szerokość elewacji frontowej budynku: nie większa niż 30 m;
- 6) dachy nowych budynków biurowych, socjalnych, gospodarczych i garaży należy wznosić jako dwuspadowe lub wielospadowe, z dopuszczalnymi przyczółkami i naczółkami, o symetrycznym kącie nachylenia głównych połaci:
 - a) dla budynków biurowych i socjalnych – od 15° do 50°,
 - b) dla budynków gospodarczych i garaży – od 15° do 50°, z dopuszczeniem innej formy dachu, w tym dachu płaskiego;
- 7) w przypadku nadbudowy, przebudowy i rozbudowy budynków biurowych, socjalnych, gospodarczych i garaży dopuszcza się kontynuację istniejącej formy dachu lub budowę dachu zgodnie z ustaleniami pkt. 4;
- 8) w przypadku dobudowy budynku do budynku istniejącego oraz w przypadku budowy budynku o złożonej bryle dopuszcza się stosowanie dachów o różnej wysokości nad poszczególnymi częściami budynku oraz dachów jednospadowych o spadku mniejszym od spadku dachu głównego;
- 9) kolorystyka dachu: w odcieniach kolorów czerwonego, brązowego, zielonego, grafitowego lub szarego;
- 10) warunki określone w pkt 3, pkt 5 - 6 i pkt 9 nie dotyczą obiektów i urządzeń infrastruktury technicznej związanych z zaopatrzeniem w wodę.

5. Dla terenów, o których mowa w ust. 1 ustala się zasady ochrony i kształtowania ładu przestrzennego zgodnie z § 5 niniejszej uchwały, stosownie do zakresu dotyczącego poszczególnych terenów.

6. Dla terenów, o których mowa w ust. 1 ustala się zasady ochrony środowiska, przyrody i krajobrazu kulturowego zgodnie z § 6 niniejszej uchwały, stosownie do zakresu dotyczącego poszczególnych terenów.

7. Dla terenów, o których mowa w ust. 1 ustala się zasady obsługi komunikacyjnej zgodnie z § 12 niniejszej uchwały, stosownie do zakresu dotyczącego poszczególnych terenów.

8. Dla terenów, o których mowa w ust. 1 ustala się zasady obsługi w zakresie infrastruktury technicznej zgodnie z § 13 niniejszej uchwały, stosownie do zakresu dotyczącego poszczególnych terenów.

§ 35. 1. Wyznacza się teren infrastruktury technicznej położony w granicach osuwisk aktywnych, okresowo aktywnych, nieaktywnych lub w terenach zagrożonych ruchami masowymi ziemi W(O) – zaopatrzenie w wodę oznaczony na rysunku planu symbolem **1W(O)** z przeznaczeniem podstawowym pod obiekty, urządzenia i sieci infrastruktury technicznej związane z zaopatrzeniem w wodę, z zastrzeżeniem ust. 7.

2. W terenie, o którym mowa w ust. 1 dopuszcza się lokalizację:

- 1) budynków biurowych i socjalnych związanych z przeznaczeniem podstawowym, z zastrzeżeniem ust. 7;
- 2) budynków gospodarczych i garaży związanych z przeznaczeniem podstawowym, z zastrzeżeniem ust. 7;
- 3) dojazdów wewnętrznych, ciągów pieszych, placów manewrowych, z zastrzeżeniem ust. 7;
- 4) parkingów i miejsc postojowych związanych z przeznaczeniem podstawowym, z zastrzeżeniem ust. 7;
- 5) zieleni urządzonej i zieleni izolacyjnej;
- 6) cieków wodnych i urządzeń wodnych.

3. Dla terenu, o którym mowa w ust. 1 ustala się następujące zasady zagospodarowania:

- 1) dopuszcza się remonty, rozbudowę, przebudowę i nadbudowę oraz zmianę sposobu użytkowania istniejącej zabudowy i urządzeń:
 - a) w przypadku obiektów i urządzeń infrastruktury technicznej związanych z zaopatrzeniem w wodę na warunkach określonych w ust. 1 - 3, ust. 4, pkt 1 - 2, ust. 4, pkt 4, ust. 4, pkt 7 - 8 i ust. 5 - 9,
 - b) w przypadku budynków biurowych, socjalnych, gospodarczych i garaży na warunkach określonych w ust. 1 - 3, ust. 4, pkt 1 - 9 i ust. 5 - 9;
- 2) dopuszcza się lokalizację zabudowy przy granicy sąsiedniej działki budowlanej lub w odległości 1,5 m od granicy sąsiedniej działki budowlanej, za wyjątkiem przypadków określonych w § 5, pkt 1 - 5 niniejszej uchwały;
- 3) maksymalna powierzchnia zabudowy: nie większa niż 80 % powierzchni terenu;
- 4) wskaźnik powierzchni biologicznie czynnej: nie mniejszy niż 10 % powierzchni terenu;
- 5) miejsca parkingowe i postojowe: co najmniej 1 miejsce parkingowe lub postojowe na 50 m² powierzchni użytkowej budynków biurowych i socjalnych lub co najmniej 1 miejsce parkingowe lub postojowe na 5 zatrudnionych, w tym co najmniej 1 miejsce parkingowe lub postojowe dla pojazdów zaopatrzonych w kartę parkingową.

4. Dla terenu, o którym mowa w ust. 1 ustala się następujące zasady kształtowania zabudowy:

- 1) budynki mogą być realizowane jako jedno- lub wielofunkcyjne;
- 2) budynki gospodarcze i garaże mogą być realizowane jako dobudowane lub wolnostojące;
- 3) wysokość obiektów infrastruktury technicznej związanej z zaopatrzeniem w wodę oraz budynków biurowych, socjalnych, gospodarczych i garaży: nie większa niż 9,0 m;
- 4) dla istniejących budynków lub obiektów o wysokościach większych niż określona w pkt 1, dopuszcza się remont, przebudowę i rozbudowę z zachowaniem dotychczasowej wysokości budynku lub obiektu;
- 5) maksymalna szerokość elewacji frontowej budynku: nie większa niż 30 m;
- 6) dachy nowych budynków biurowych, socjalnych, gospodarczych i garaży należy wznosić jako dwuspadowe lub wielospadowe, z dopuszczalnymi przyczółkami i naczółkami, o symetrycznym kącie nachylenia głównych połaci:
 - a) dla budynków biurowych i socjalnych – od 15° do 50°,
 - b) dla budynków gospodarczych i garaży – od 15° do 50°, z dopuszczeniem innej formy dachu, w tym dachu płaskiego;
- 7) w przypadku nadbudowy, przebudowy i rozbudowy budynków biurowych, socjalnych, gospodarczych i garaży dopuszcza się kontynuację istniejącej formy dachu lub budowę dachu zgodnie z ustaleniami pkt. 4;

- 8) w przypadku dobudowy budynku do budynku istniejącego oraz w przypadku budowy budynku o złożonej bryle dopuszcza się stosowanie dachów o różnej wysokości nad poszczególnymi częściami budynku oraz dachów jednospadowych o spadku mniejszym od spadku dachu głównego;
- 9) kolorystyka dachu: w odcieniach kolorów czerwonego, brązowego, zielonego, grafitowego lub szarego;
- 10) warunki określone w pkt 3, pkt 5 - 6 i pkt 9 nie dotyczą obiektów i urządzeń infrastruktury technicznej związanych z zaopatrzeniem w wodę.

5. Dla terenu, o którym mowa w ust. 1 ustala się zasady ochrony i kształtowania ładu przestrzennego zgodnie z § 5 niniejszej uchwały, stosownie do zakresu dotyczącego poszczególnych terenów.

6. Dla terenu, o którym mowa w ust. 1 ustala się zasady ochrony środowiska, przyrody i krajobrazu kulturowego zgodnie z § 6 niniejszej uchwały, stosownie do zakresu dotyczącego poszczególnych terenów.

7. Dla terenu, o którym mowa w ust. 1 ustala się zasady ochrony przed zagrożeniem ruchami masowymi ziemi zgodnie z § 10, pkt 2 niniejszej uchwały, stosownie do zakresu dotyczącego przedmiotowego terenu.

8. Dla terenu, o którym mowa w ust. 1 ustala się zasady obsługi komunikacyjnej zgodnie z § 12 niniejszej uchwały, stosownie do zakresu dotyczącego poszczególnych terenów.

9. Dla terenu, o którym mowa w ust. 1 ustala się zasady obsługi w zakresie infrastruktury technicznej zgodnie z § 13 niniejszej uchwały, stosownie do zakresu dotyczącego poszczególnych terenów.

§ 36. 1. Wyznacza się **tereny infrastruktury technicznej K – odprowadzanie i oczyszczanie ścieków** oznaczone na rysunku planu symbolami: **1K - 6K** z przeznaczeniem podstawowym pod obiekty, urządzenia i sieci infrastruktury technicznej związane z odprowadzaniem i oczyszczaniem ścieków oraz gospodarką odpadami.

2. W terenach, o których mowa w ust. 1 dopuszcza się lokalizację:

- 1) budynków biurowych i socjalnych związanych z przeznaczeniem podstawowym;
- 2) budynków gospodarczych i garaży związanych z przeznaczeniem podstawowym;
- 3) dojazdów wewnętrznych, ciągów pieszych, placów manewrowych;
- 4) parkingów i miejsc postojowych związanych z przeznaczeniem podstawowym;
- 5) zieleni urządzonej i zieleni izolacyjnej;
- 6) cieków wodnych i urządzeń wodnych.

3. Dla terenów, o których mowa w ust. 1 ustala się następujące zasady zagospodarowania:

- 1) dopuszcza się remonty, rozbudowę, przebudowę i nadbudowę oraz zmianę sposobu użytkowania istniejącej zabudowy i urządzeń:
 - a) w przypadku obiektów i urządzeń infrastruktury technicznej związanych z odprowadzaniem i oczyszczaniem ścieków oraz gospodarką odpadami na warunkach określonych w ust. 1 - 3, ust. 4, pkt 1 - 2, ust. 4, pkt 4, ust. 4, pkt 7 - 8 i ust. 5 - 8,
 - b) w przypadku budynków biurowych, socjalnych, gospodarczych i garaży na warunkach określonych w ust. 1 - 3, ust. 4, pkt 1 - 9 i ust. 5 - 8;
- 2) dopuszcza się lokalizację zabudowy przy granicy sąsiedniej działki budowlanej lub w odległości 1,5 m od granicy sąsiedniej działki budowlanej, za wyjątkiem przypadków określonych w § 5, pkt 1 - 5 niniejszej uchwały;
- 3) maksymalna powierzchnia zabudowy: nie większa niż 80 % powierzchni terenu;
- 4) wskaźnik powierzchni biologicznie czynnej: nie mniejszy niż 10 % powierzchni terenu;
- 5) miejsca parkingowe i postojowe: co najmniej 1 miejsce parkingowe lub postojowe na 50 m² powierzchni użytkowej budynków biurowych i socjalnych lub co najmniej 1 miejsce parkingowe lub postojowe na 5 zatrudnionych, w tym co najmniej 1 miejsce parkingowe lub postojowe dla pojazdów zaopatrzonych w kartę parkingową.

4. Dla terenów, o których mowa w ust. 1 ustala się następujące zasady kształtowania zabudowy:

- 1) budynki mogą być realizowane jako jedno- lub wielofunkcyjne;
- 2) budynki gospodarcze i garaże mogą być realizowane jako dobudowane lub wolnostojące;
- 3) wysokość obiektów infrastruktury technicznej związanej z odprowadzaniem i oczyszczaniem ścieków oraz budynków biurowych, socjalnych, gospodarczych i garaży: nie większa niż 9,0 m;
- 4) dla istniejących budynków lub obiektów o wysokościach większych niż określona w pkt 1, dopuszcza się remont, przebudowę i rozbudowę z zachowaniem dotychczasowej wysokości budynku lub obiektu;
- 5) maksymalna szerokość elewacji frontowej budynku: nie większa niż 30 m;
- 6) dachy nowych budynków biurowych, socjalnych, gospodarczych i garaży należy wznosić jako dwuspadowe lub wielospadowe, z dopuszczalnymi przyczółkami i naczółkami, o symetrycznym kącie nachylenia głównych połaci:
 - a) dla budynków biurowych i socjalnych – od 15° do 50°,
 - b) dla budynków gospodarczych i garaży – od 15° do 50°, z dopuszczeniem innej formy dachu, w tym dachu płaskiego;
- 7) w przypadku nadbudowy, przebudowy i rozbudowy budynków biurowych, socjalnych, gospodarczych i garaży dopuszcza się kontynuację istniejącej formy dachu lub budowę dachu zgodnie z ustaleniami pkt. 4;
- 8) w przypadku dobudowy budynku do budynku istniejącego oraz w przypadku budowy budynku o złożonej bryle dopuszcza się stosowanie dachów o różnej wysokości nad poszczególnymi częściami budynku oraz dachów jednospadowych o spadku mniejszym od spadku dachu głównego;
- 9) kolorystyka dachu: w odcieniach kolorów czerwonego, brązowego, zielonego, grafitowego lub szarego;
- 10) warunki określone w pkt 3, pkt 5 - 6 i pkt 9 nie dotyczą obiektów i urządzeń infrastruktury technicznej związanych z odprowadzaniem i oczyszczaniem ścieków oraz gospodarką odpadami.

5. Dla terenów, o których mowa w ust. 1 ustala się zasady ochrony i kształtowania ładu przestrzennego zgodnie z § 5 niniejszej uchwały, stosownie do zakresu dotyczącego przedmiotowego terenu.

6. Dla terenów, o których mowa w ust. 1 ustala się zasady ochrony środowiska, przyrody i krajobrazu kulturowego zgodnie z § 6 niniejszej uchwały, stosownie do zakresu dotyczącego przedmiotowego terenu.

7. Dla terenów, o których mowa w ust. 1 ustala się zasady obsługi komunikacyjnej zgodnie z § 12 niniejszej uchwały, stosownie do zakresu dotyczącego przedmiotowego terenu.

8. Dla terenów, o których mowa w ust. 1 ustala się zasady obsługi w zakresie infrastruktury technicznej zgodnie z § 13 niniejszej uchwały, stosownie do zakresu dotyczącego poszczególnych terenów.

§ 37. 1. Wyznacza się teren infrastruktury technicznej położone w obszarze szczególnego zagrożenia powodzią K(ZZ) – odprowadzanie i oczyszczanie ścieków oznaczony na rysunku planu symbolem **1K(ZZ)** z przeznaczeniem podstawowym pod obiekty, urządzenia i sieci infrastruktury technicznej związane z odprowadzaniem i oczyszczaniem ścieków, z zastrzeżeniem ust. 3 i ust. 8.

2. W terenie, o którym mowa w ust. 1 dopuszcza się lokalizację:

- 1) budynków biurowych i socjalnych związanych z przeznaczeniem podstawowym, z zastrzeżeniem ust. 3 i ust. 8;
- 2) budynków gospodarczych i garaży związanych z przeznaczeniem podstawowym, z zastrzeżeniem ust. 3 i ust. 8;
- 3) dojazdów wewnętrznych, ciągów pieszych, placów manewrowych, z zastrzeżeniem ust. 8;
- 4) miejsc postojowych związanych z przeznaczeniem podstawowym, z zastrzeżeniem ust. 8;
- 5) zieleni urządzonej i zieleni izolacyjnej;
- 6) cieków wodnych i urządzeń wodnych.

3. W terenie, o którym mowa w ust. 1 obowiązuje zakaz lokalizacji nowej zabudowy w granicach obszaru szczególnego zagrożenia powodzią 10%.

4. Dla terenu, o którym mowa w ust. 1 ustala się następujące zasady zagospodarowania:

- 1) dopuszcza się remonty, rozbudowę, przebudowę i nadbudowę oraz zmianę sposobu użytkowania istniejącej zabudowy i urządzeń:
 - a) w przypadku obiektów i urządzeń infrastruktury technicznej związanych z odprowadzaniem i oczyszczaniem ścieków na warunkach określonych w ust. 1 - 3, ust. 4, pkt 1 - 2, ust. 4, pkt 4, ust. 4, pkt 7 - 8 i ust. 5 - 10,
 - b) w przypadku budynków biurowych, socjalnych, gospodarczych i garaży na warunkach określonych w ust. 1 - 3, ust. 4, pkt 1 - 9 i ust. 5 - 10;
- 2) dopuszcza się lokalizację zabudowy przy granicy sąsiedniej działki budowlanej lub w odległości 1,5 m od granicy sąsiedniej działki budowlanej, za wyjątkiem przypadków określonych w § 5, pkt 1 - 5 niniejszej uchwały;
- 3) maksymalna powierzchnia zabudowy: nie większa niż 80 % powierzchni terenu;
- 4) wskaźnik powierzchni biologicznie czynnej: nie mniejszy niż 10 % powierzchni terenu;
- 5) miejsca parkingowe i postojowe: co najmniej 1 miejsce parkingowe lub postojowe na 50 m² powierzchni użytkowej budynków biurowych i socjalnych lub co najmniej 1 miejsce parkingowe lub postojowe na 5 zatrudnionych, w tym co najmniej 1 miejsce parkingowe lub postojowe dla pojazdów zaopatrzonych w kartę parkingową.

5. Dla terenu, o którym mowa w ust. 1 ustala się następujące zasady kształtowania zabudowy:

- 1) budynki mogą być realizowane jako jedno- lub wielofunkcyjne;
- 2) budynki gospodarcze i garaże mogą być realizowane jako dobudowane lub wolnostojące;
- 3) obiekty, budynki i garaże należy projektować:
 - a) bez podpiwniczenia,
 - b) z poziomem parteru wyniesionym minimum 0,30 m powyżej rzędnej zwierciadła wody Q1%,
 - c) z zabezpieczeniem fundamentów przed niszczącym działaniem wody poprzez zastosowanie ciężkiej izolacji przeciwwodnej do rzędnej zwierciadła wody Q1%,
 - d) z zastosowaniem na poziomie parteru materiałów budowlanych odpornych na działanie wody (materiały ceramiczne, betony, materiały pochodzenia mineralnego, z dodatkami uszczelniającymi, itp.),
 - e) z zastosowaniem zabezpieczeń przed przepływem zwrotnym ścieków z sieci kanalizacyjnej,
 - f) z uszczelnieniem przejść przez ściany i podłogi wszystkich przyłączy;
- 4) wysokość obiektów infrastruktury technicznej związanej z odprowadzaniem i oczyszczaniem ścieków oraz budynków biurowych, socjalnych, gospodarczych i garaży: nie większa niż 9,0 m;
- 5) dla istniejących budynków lub obiektów o wysokościach większych niż określona w pkt 4, dopuszcza się remont, przebudowę i rozbudowę z zachowaniem dotychczasowej wysokości budynku lub obiektu;
- 6) maksymalna szerokość elewacji frontowej budynku: nie większa niż 30 m;
- 7) dachy nowych budynków biurowych, socjalnych, gospodarczych i garaży należy wznosić jako dwuspadowe lub wielospadowe, z dopuszczalnymi przyczółkami i naczółkami, o symetrycznym kącie nachylenia głównych połaci:
 - a) dla budynków biurowych i socjalnych – od 15° do 50°,
 - b) dla budynków gospodarczych i garaży – od 15° do 50°, z dopuszczeniem innej formy dachu w tym dachu płaskiego;
- 8) w przypadku nadbudowy, przebudowy i rozbudowy budynków biurowych, socjalnych, gospodarczych i garaży dopuszcza się kontynuację istniejącej formy dachu lub budowę dachu zgodnie z ustaleniami pkt. 7;
- 9) w przypadku dobudowy budynku do budynku istniejącego oraz w przypadku budowy budynku o złożonej bryle dopuszcza się stosowanie dachów o różnej wysokości nad poszczególnymi częściami budynku oraz dachów jednospadowych o spadku mniejszym od spadku dachu głównego;
- 10) kolorystyka dachu: w odcieniach kolorów czerwonego, brązowego, zielonego, grafitowego lub szarego;

11) warunki określone w pkt 4, pkt 6 - 7 i pkt 10 nie dotyczą obiektów i urządzeń infrastruktury technicznej związanych z odprowadzaniem i oczyszczaniem ścieków oraz gospodarką odpadami.

6. Dla terenu, o którym mowa w ust. 1 ustala się zasady ochrony i kształtowania ładu przestrzennego zgodnie z § 5 niniejszej uchwały, stosownie do zakresu dotyczącego poszczególnych terenów.

7. Dla terenu, o którym mowa w ust. 1 ustala się zasady ochrony środowiska, przyrody i krajobrazu kulturowego zgodnie z § 6 niniejszej uchwały, stosownie do zakresu dotyczącego poszczególnych terenów.

8. Dla terenu, o którym mowa w ust. 1 ustala się zasady ochrony przed zagrożeniem powodziowym zgodnie z § 10, pkt 1 niniejszej uchwały, stosownie do zakresu dotyczącego przedmiotowego terenu.

9. Dla terenu, o którym mowa w ust. 1 ustala się zasady obsługi komunikacyjnej zgodnie z § 12 niniejszej uchwały, stosownie do zakresu dotyczącego poszczególnych terenów.

10. Dla terenu, o którym mowa w ust. 1 ustala się zasady obsługi w zakresie infrastruktury technicznej zgodnie z § 13 niniejszej uchwały, stosownie do zakresu dotyczącego poszczególnych terenów.

§ 38. 1. Wyznacza się **teren gospodarki rybackiej RR** oznaczony na rysunku planu symbolem **1RR** z przeznaczeniem podstawowym pod stawy rybne, urządzenia służące hodowli, przetwórstwu, magazynowaniu i sprzedaży ryb.

2. W terenie, o którym mowa w ust. 1 dopuszcza się lokalizację:

- 1) budynków mieszkalnych związanych z przeznaczeniem podstawowym;
- 2) budynków rekreacji indywidualnej;
- 3) budynków gospodarczych i garaży związanych z przeznaczeniem podstawowym lub dopuszczalnym;
- 4) dojazdów wewnętrznych, ciągów pieszych;
- 5) obiektów małej architektury;
- 6) parkingów i miejsc postojowych związanych z przeznaczeniem podstawowym lub dopuszczalnym;
- 7) zieleni urządzonej i zieleni izolacyjnej;
- 8) cieków wodnych i urządzeń wodnych.

3. Dla terenu, o którym mowa w ust. 1 ustala się następujące zasady zagospodarowania:

- 1) dopuszcza się remonty, rozbudowę, przebudowę i nadbudowę oraz zmianę sposobu użytkowania istniejącej zabudowy i urządzeń z zachowaniem warunków określonych w ust. 1 - 8;
- 2) realizacja nowej zabudowy oraz rozbudowa i przebudowa istniejących obiektów budowlanych nie może spowodować zmniejszenia powierzchni stawów rybnych;
- 3) maksymalna powierzchnia zabudowy: nie większa niż 10 % powierzchni terenu, z zastrzeżeniem pkt. 2;
- 4) wskaźnik powierzchni biologicznie czynnej: nie mniejszy niż 90 % powierzchni terenu.

4. Dla terenu, o którym mowa w ust. 1 ustala się następujące zasady kształtowania zabudowy:

- 1) budynki mogą być realizowane jako jedno- lub wielofunkcyjne;
- 2) budynki gospodarcze i garaże mogą być realizowane jako dobudowane lub wolnostojące;
- 3) wysokość budynków mieszkalnych nie większa niż 10,0 m;
- 4) wysokość budynków służących przetwórstwu, magazynowaniu i sprzedaży ryb, budynków rekreacji indywidualnej, budynków gospodarczych i garaży nie większa niż 8,0 m;
- 5) dla istniejących budynków o wysokościach większych niż określone w pkt 3 - 4, dopuszcza się remont, przebudowę i rozbudowę z zachowaniem dotychczasowej wysokości budynku;
- 6) dachy nowych oraz nadbudowywanych, przebudowywanych i rozbudowywanych budynków mieszkalnych i budynków rekreacji indywidualnej należy wznosić jako dwuspadowe lub wielospadowe, z dopuszczalnymi przyczółkami i naczółkami, o symetrycznym kącie nachylenia głównych połaci 25° – 50° ;

- 7) dachy nowych budynków służących przetwórstwu, magazynowaniu i sprzedaży ryb, budynków gospodarczych i garaży należy wznosić jako dwuspadowe lub wielospadowe, z dopuszczalnymi przyczółkami i naczółkami, o symetrycznym kącie nachylenia głównych połaci $15^{\circ} - 50^{\circ}$, z dopuszczeniem innej formy dachu, w tym dachu płaskiego;
- 8) w przypadku nadbudowy, przebudowy i rozbudowy budynków mieszkalnych i budynków rekreacji indywidualnej dopuszcza się kontynuację istniejącej formy dachu lub budowę dachu zgodnie z ustaleniami pkt. 6;
- 9) w przypadku nadbudowy, przebudowy i rozbudowy budynków służących przetwórstwu, magazynowaniu i sprzedaży ryb, budynków gospodarczych i garaży dopuszcza się kontynuację istniejącej formy dachu lub budowę dachu zgodnie z ustaleniami pkt. 7;
- 10) w przypadku dobudowy budynku do budynku istniejącego oraz w przypadku budowy budynku o złożonej bryle dopuszcza się stosowanie dachów o różnej wysokości nad poszczególnymi częściami budynku oraz dachów jednospadowych o spadku mniejszym od spadku dachu głównego;
- 11) kolorystyka dachu: w odcieniach kolorów czerwonego, brązowego, zielonego, grafitowego lub szarego.

5. Dla terenu, o którym mowa w ust. 1 ustala się zasady ochrony i kształtowania ładu przestrzennego zgodnie z § 5 niniejszej uchwały, stosownie do zakresu dotyczącego przedmiotowego terenu.

6. Dla terenu, o którym mowa w ust. 1 ustala się zasady ochrony środowiska, przyrody i krajobrazu kulturowego zgodnie z § 6 niniejszej uchwały, stosownie do zakresu dotyczącego przedmiotowego terenu.

7. Dla terenu, o którym mowa w ust. 1 ustala się zasady obsługi komunikacyjnej zgodnie z § 12 niniejszej uchwały, stosownie do zakresu dotyczącego przedmiotowego terenu.

8. Dla terenu, o którym mowa w ust. 1 ustala się zasady obsługi w zakresie infrastruktury technicznej zgodnie z § 13 niniejszej uchwały, stosownie do zakresu dotyczącego poszczególnych terenów.

§ 39. 1. Wyznacza się tereny leśne w obszarach objętych formami ochrony przyrody zgodnie z przepisami o ochronie przyrody ZL.ZN oznaczone na rysunku planu symbolami: 1ZL.ZN – 28ZL.ZN z przeznaczeniem podstawowym pod lasy.

2. W terenach, o których mowa w ust. 1 dopuszcza się zalesienia stanowiące uzupełnienie drzewostanu w terenach leśnych.

§ 40. 1. Wyznacza się tereny leśne w obszarach objętych formami ochrony przyrody zgodnie z przepisami o ochronie przyrody, położone w obszarze szczególnego zagrożenia powodzią ZL.ZN(ZZ) oznaczone na rysunku planu symbolami: 1ZL.ZN(ZZ) – 16ZL.ZN(ZZ) z przeznaczeniem podstawowym pod lasy.

2. Dla terenów, o których mowa w ust. 1 ustala się zasady ochrony przed zagrożeniem powodziowym zgodnie z § 10, pkt 1 niniejszej uchwały, stosownie do zakresu dotyczącego poszczególnych terenów.

§ 41. 1. Wyznacza się tereny zieleni o funkcjach ekologicznych i ochronnych w obszarach objętych formami ochrony przyrody zgodnie z przepisami o ochronie przyrody ZN oznaczone na rysunku planu symbolami: 1ZN - 16ZN z przeznaczeniem podstawowym pod zielen o funkcjach ekologicznych i ochronnych.

2. W terenach, o których mowa w ust. 1 dopuszcza się lokalizację:

- 1) zalesień stanowiących elementy obudowy biologicznej cieków wodnych;
- 2) zalesień stanowiących elementy zadrzewień śródpolnych;
- 3) cieków wodnych i urządzeń wodnych.

3. Dla terenów, o których mowa w ust. 1 ustala się następujące zasady zagospodarowania:

- 1) zakaz niszczenia obudowy biologicznej cieków wodnych;
- 2) zakaz niszczenia zadrzewień śródpolnych.

4. Dla terenów, o których mowa w ust. 1 ustala się zasady ochrony i kształtowania ładu przestrzennego zgodnie z § 5 niniejszej uchwały, stosownie do zakresu dotyczącego poszczególnych terenów.

5. Dla terenów, o których mowa w ust. 1 ustala się zasady ochrony środowiska, przyrody i krajobrazu kulturowego zgodnie z § 6 niniejszej uchwały, stosownie do zakresu dotyczącego poszczególnych terenów.

§ 42. 1. Wyznacza się **tereny zieleni o funkcjach ekologicznych i ochronnych w obszarach objętych formami ochrony przyrody zgodnie z przepisami o ochronie przyrody położone w obszarze szczególnego zagrożenia powodzią ZN(ZZ)** oznaczone na rysunku planu symbolami: **1ZN(ZZ) – 19ZN(ZZ)** z przeznaczeniem podstawowym pod zieleń o funkcjach ekologicznych i ochronnych.

2. W terenach, o których mowa w ust. 1 dopuszcza się lokalizację cieków wodnych i urządzeń wodnych.

3. Dla terenów, o których mowa w ust. 1 ustala się następujące zasady zagospodarowania:

- 1) zakaz niszczenia obudowy biologicznej cieków wodnych;
- 2) zakaz niszczenia zadrzewień śródpolnych.

4. Dla terenów, o których mowa w ust. 1 ustala się zasady ochrony i kształtowania ładu przestrzennego zgodnie z § 5 niniejszej uchwały, stosownie do zakresu dotyczącego przedmiotowego terenu.

5. Dla terenów, o których mowa w ust. 1 ustala się zasady ochrony środowiska, przyrody i krajobrazu kulturowego zgodnie z § 6 niniejszej uchwały, stosownie do zakresu dotyczącego poszczególnych terenów.

6. Dla terenów, o których mowa w ust. 1 ustala się zasady ochrony przed zagrożeniem powodziowym zgodnie z § 10, pkt 1 niniejszej uchwały, stosownie do zakresu dotyczącego przedmiotowego terenu.

§ 43. 1. Wyznacza się **tereny leśne ZL** oznaczone na rysunku planu symbolami: **1ZL – 47ZL** z przeznaczeniem podstawowym pod lasy.

2. W terenach, o których mowa w ust. 1 dopuszcza się zalesienia stanowiące uzupełnienie drzewostanu w terenach leśnych.

§ 44. 1. Wyznacza się **tereny leśne położone w obszarze szczególnego zagrożenia powodzią ZL(ZZ)** oznaczone na rysunku planu symbolami **1ZL(ZZ) - 3ZL(ZZ)** z przeznaczeniem podstawowym pod lasy.

2. Dla terenów, o których mowa w ust. 1 ustala się zasady ochrony przed zagrożeniem powodziowym zgodnie z § 10, pkt 1 niniejszej uchwały, stosownie do zakresu dotyczącego przedmiotowego terenu.

§ 45. 1. Wyznacza się **tereny zieleni o funkcjach ekologicznych i ochronnych ZE** oznaczone na rysunku planu symbolami: **1ZE - 9ZE** z przeznaczeniem podstawowym pod zieleń o funkcjach ekologicznych i ochronnych.

2. W terenach, o których mowa w ust. 1 dopuszcza się lokalizację:

- 1) zalesień stanowiących elementy obudowy biologicznej cieków wodnych;
- 2) zalesień stanowiących elementy zadrzewień śródpolnych;
- 3) cieków wodnych i urządzeń wodnych.

3. Dla terenów, o których mowa w ust. 1 ustala się następujące zasady zagospodarowania:

- 1) zakaz niszczenia obudowy biologicznej cieków wodnych;
- 2) zakaz niszczenia zadrzewień śródpolnych.

4. Dla terenów, o których mowa w ust. 1 ustala się zasady ochrony i kształtowania ładu przestrzennego zgodnie z § 5 niniejszej uchwały, stosownie do zakresu dotyczącego poszczególnych terenów.

5. Dla terenów, o których mowa w ust. 1 ustala się zasady ochrony środowiska, przyrody i krajobrazu kulturowego zgodnie z § 6 niniejszej uchwały, stosownie do zakresu dotyczącego poszczególnych terenów.

§ 46. 1. Wyznacza się **tereny zieleni o funkcjach ekologicznych i ochronnych położone w obszarze szczególnego zagrożenia powodzią ZE(ZZ)** oznaczone na rysunku planu symbolami: **1ZE(ZZ) - 8ZE(ZZ)** z przeznaczeniem podstawowym pod zieleń o funkcjach ekologicznych i ochronnych.

2. W terenach, o których mowa w ust. 1 dopuszcza się lokalizację cieków wodnych i urządzeń wodnych.

3. Dla terenów, o których mowa w ust. 1 ustala się następujące zasady zagospodarowania:

- 1) zakaz niszczenia obudowy biologicznej cieków wodnych;

2) zakaz niszczenia zadrzewień śródpolnych.

4. Dla terenów, o których mowa w ust. 1 ustala się zasady ochrony i kształtowania ładu przestrzennego zgodnie z § 5 niniejszej uchwały, stosownie do zakresu dotyczącego poszczególnych terenów.

5. Dla terenów, o których mowa w ust. 1 ustala się zasady ochrony środowiska, przyrody i krajobrazu kulturowego zgodnie z § 6 niniejszej uchwały, stosownie do zakresu dotyczącego poszczególnych terenów.

6. Dla terenów, o których mowa w ust. 1 ustala się zasady ochrony przed zagrożeniem powodziowym zgodnie z § 10, pkt 1 niniejszej uchwały, stosownie do zakresu dotyczącego przedmiotowego terenu.

§ 47. 1. Wyznacza się **tereny zalesień Z.ZL** oznaczone na rysunku planu symbolami: **1Z.ZL - 42Z.ZL** z przeznaczeniem podstawowym pod zalesienia.

2. W terenach, o których mowa w ust. 1 dopuszcza się:

- 1) grunty rolne;
- 2) drogi dojazdowe do gruntów rolnych;
- 3) ciek i wodne i urządzenia wodne.

3. W terenach, o których mowa w ust. 1 dopuszcza się remonty, rozbudowę, przebudowę i nadbudowę istniejącej zabudowy zagrodowej oraz zabudowy służącej wyłącznie produkcji rolnej i przetwórstwu rolno-spożywczemu z zachowaniem warunków określonych w § 18, ust. 5, pkt 1 -11, przy czym nie może to spowodować zwiększenia kubatury istniejącej zabudowy o więcej niż 50% w stosunku do stanu istniejącego.

4. W terenach, o których mowa w ust. 1 dopuszcza się remonty, przebudowę i nadbudowę istniejącej zabudowy, innej niż wymieniona w ust. 3, z zachowaniem warunków określonych w § 18, ust. 5, pkt 1 -11, przy czym nie może to spowodować zwiększenia powierzchni istniejącej zabudowy oraz zwiększenia kubatury istniejącej zabudowy o więcej niż 30% w stosunku do stanu istniejącego.

5. Dla terenów, o których mowa w ust. 1 ustala się zasady ochrony i kształtowania ładu przestrzennego zgodnie z § 5 niniejszej uchwały, stosownie do zakresu dotyczącego poszczególnych terenów.

6. Dla terenów, o których mowa w ust. 1 ustala się zasady ochrony środowiska, przyrody i krajobrazu kulturowego zgodnie z § 6 niniejszej uchwały, stosownie do zakresu dotyczącego poszczególnych terenów.

§ 48. 1. Wyznacza się **tereny rolne R** oznaczone na rysunku planu symbolami: **1R - 41R** z przeznaczeniem podstawowym pod grunty rolne.

2. W terenach, o których mowa w ust. 1 dopuszcza się lokalizację:

- 1) zadrzewień i zakrzewień śródpolnych;
- 2) zbiorników wodnych służących wyłącznie dla potrzeb rolnictwa;
- 3) cieków wodnych i urządzeń wodnych;
- 4) dróg dojazdowych do gruntów rolnych.

3. W terenach, o których mowa w ust. 1 dopuszcza się remonty, rozbudowę, przebudowę i nadbudowę istniejącej zabudowy zagrodowej oraz zabudowy służącej wyłącznie produkcji rolnej i przetwórstwu rolno-spożywczemu z zachowaniem warunków określonych w § 18, ust. 5, pkt 1 -11, przy czym nie może to spowodować zwiększenia kubatury istniejącej zabudowy o więcej niż 50% w stosunku do stanu istniejącego.

4. W terenach, o których mowa w ust. 1 dopuszcza się remonty, przebudowę i nadbudowę istniejącej zabudowy, innej niż wymieniona w ust. 3, z zachowaniem warunków określonych w § 18, ust. 5, pkt 1 -11, przy czym nie może to spowodować zwiększenia powierzchni istniejącej zabudowy oraz zwiększenia kubatury istniejącej zabudowy o więcej niż 30% w stosunku do stanu istniejącego.

5. Dla terenów, o których mowa w ust. 1 ustala się zasady ochrony i kształtowania ładu przestrzennego zgodnie z § 5 niniejszej uchwały, stosownie do zakresu dotyczącego poszczególnych terenów.

6. Dla terenów, o których mowa w ust. 1 ustala się zasady ochrony środowiska, przyrody i krajobrazu kulturowego zgodnie z § 6 niniejszej uchwały, stosownie do zakresu dotyczącego poszczególnych terenów.

§ 49. 1. Wyznacza się **tereny rolne położone w obszarze szczególnego zagrożenia powodzią R(ZZ)** oznaczone na rysunku planu symbolami: **1R(ZZ) - 18R(ZZ)** z przeznaczeniem podstawowym pod grunty rolne.

2. W terenach, o których mowa w ust. 1 dopuszcza się lokalizację:

- 1) zbiorników wodnych służących wyłącznie dla potrzeb rolnictwa;
- 2) cieków wodnych i urządzeń wodnych;
- 3) dróg dojazdowych do gruntów rolnych.

3. Dla terenów, o których mowa w ust. 1 ustala się zasady ochrony i kształtowania ładu przestrzennego zgodnie z § 5 niniejszej uchwały, stosownie do zakresu dotyczącego poszczególnych terenów.

4. Dla terenów, o których mowa w ust. 1 ustala się zasady ochrony środowiska, przyrody i krajobrazu kulturowego zgodnie z § 6 niniejszej uchwały, stosownie do zakresu dotyczącego poszczególnych terenów.

5. Dla terenów, o których mowa w ust. 1 ustala się zasady ochrony przed zagrożeniem powodziowym zgodnie z § 10, pkt 1 niniejszej uchwały, stosownie do zakresu dotyczącego przedmiotowego terenu.

§ 50. 1. Wyznacza się **tereny wód powierzchniowych śródlądowych WS** oznaczone na rysunku planu symbolami: **1WS - 8WS** z przeznaczeniem podstawowym pod wody powierzchniowe śródlądowe.

2. W terenach, o których mowa w ust. 1 dopuszcza się lokalizację:

- 1) przepraw mostowych, kładek pieszych;
- 2) urządzeń wodnych;
- 3) murów oporowych, bulwarów, nabrzeży;
- 4) zieleni stanowiącej elementy obudowy biologicznej cieków wodnych.

Rozdział 4. Przepisy końcowe

§ 51. Wysokość jednorazowej opłaty w przypadku zbycia nieruchomości, której wartość wzrosła w związku z uchwaleniem niniejszego planu ustala się w wysokości:

- 1) dla terenów oznaczonych symbolami MN, MNU, MNU(O), MNU(ZZ), RM, RM(O) – 20% wzrostu wartości nieruchomości;
- 2) dla terenów oznaczonych symbolami U2, U2(O), U2(ZZ), P – 25% wzrostu wartości nieruchomości;
- 3) dla pozostałych terenów – 5% wzrostu wartości nieruchomości.

§ 52. Wykonanie uchwały powierza się Wójtowi Gminy Tomice.

§ 53. Uchwała wchodzi w życie po upływie 14 dni od dnia ogłoszenia w Dzienniku Urzędowym Województwa Małopolskiego.

Przewodniczący Rady Gminy

Paweł Adamik

USTALENIA MIEJSCOWEGO PLANU ZAGOSPODAROWANIA PRZESTRZENNEGO

Ustalenia obowiązujące planu

Ustalenia ogólne

- Granice obszaru objętego planem
- Linie rozgraniczające tereny o różnym przeznaczeniu oraz różnych zasadach zagospodarowania

Oznaczenia i symbole identyfikacyjne terenów wydzielonych liniami rozgraniczającymi

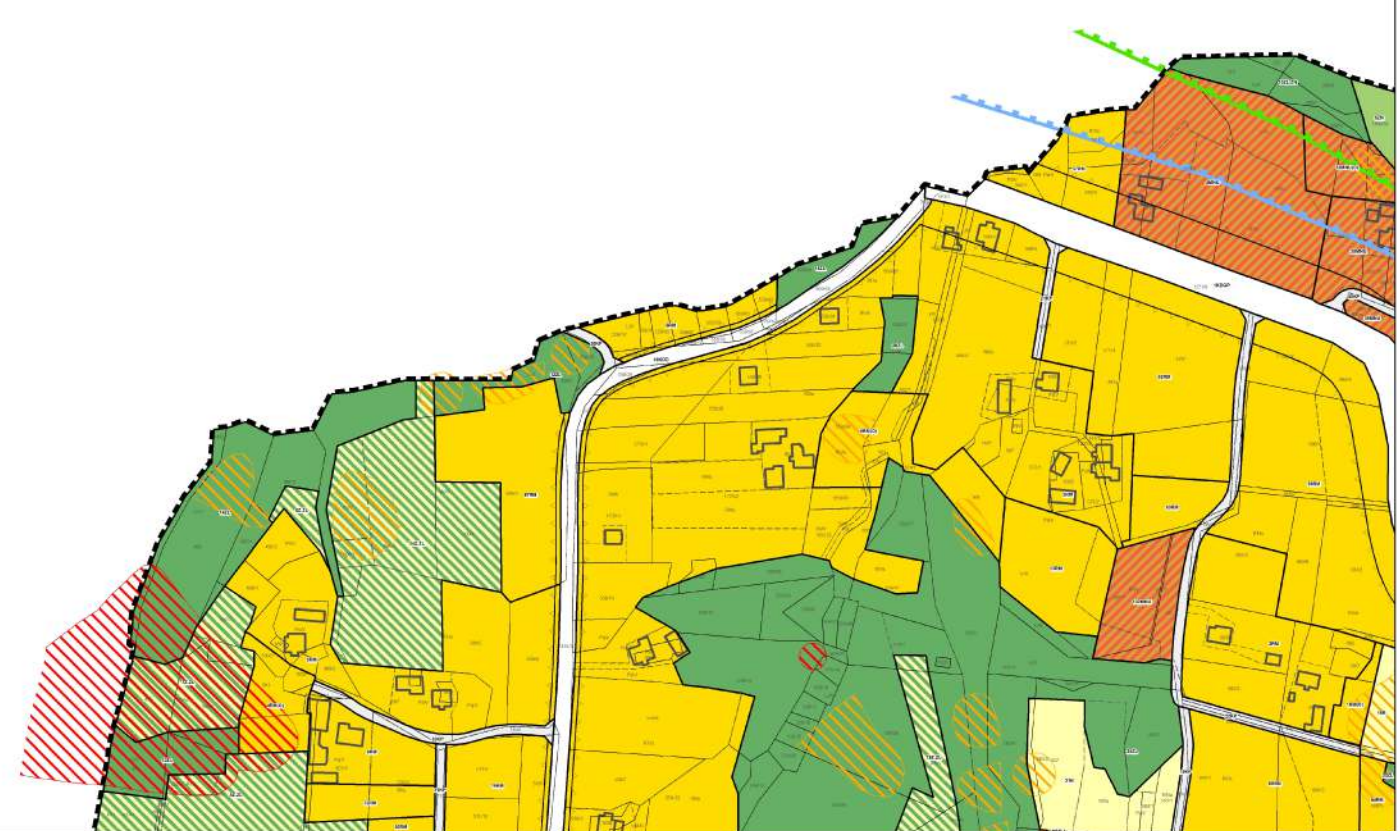
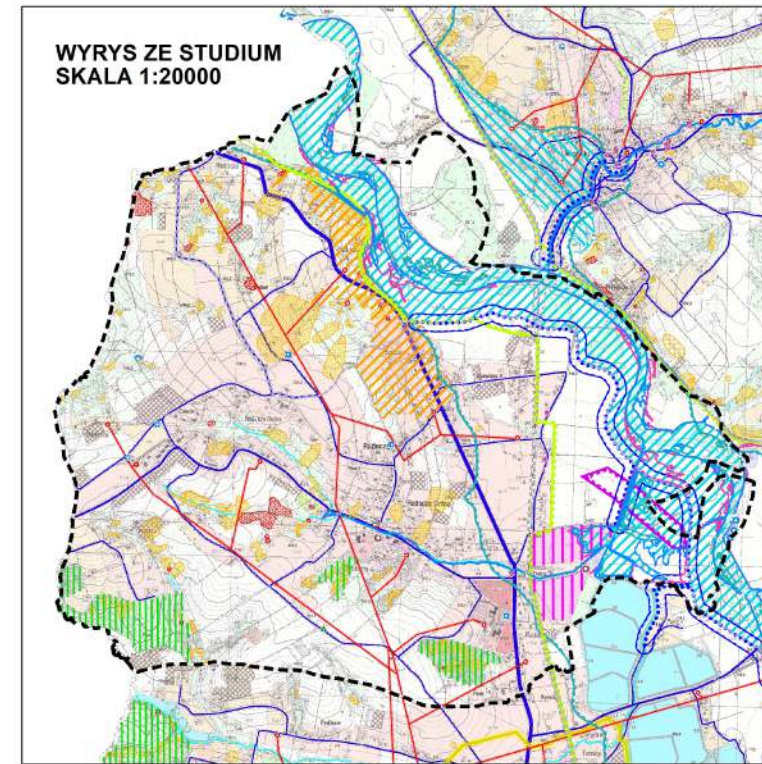
- MI Tereny zabudowy mieszkaniowej jednorodzinnej
- MU Tereny zabudowy mieszkaniowo-usługowej
- MUO Tereny zabudowy mieszkaniowej i usługowej położone w granicach osuwisk aktywnych, okresowo aktywnych, nieaktywnych lub terenów zagrożonych ruchami masowymi ziemi
- MUZO Tereny zabudowy mieszkaniowej i usługowej, położone w obszarze szczególnego zagrożenia powodzią
- RA Tereny zabudowy zagrodowej
- RAO Tereny zabudowy zagrodowej położone w granicach osuwisk aktywnych, okresowo aktywnych, nieaktywnych lub terenów zagrożonych ruchami masowymi ziemi
- UP Tereny usług publicznych
- UC Tereny usług komercyjnych
- UCO Tereny usług komercyjnych położone w granicach osuwisk aktywnych, okresowo aktywnych, nieaktywnych lub terenów zagrożonych ruchami masowymi ziemi
- UR Tereny usług kulturalnych
- PP Tereny obiektów produkcyjnych, składów i magazynów
- PPZO Tereny obiektów produkcyjnych, składów i magazynów, położone w obszarze szczególnego zagrożenia powodzią
- US Tereny sportu i rekreacji
- ZC Tereny cmentarzy
- HDOP Tereny dróg publicznych klasy drogi głównej ruchu przyspieszonego
- KDZ Tereny dróg publicznych klasy drogi zbiorczej
- KDL Tereny dróg publicznych klasy drogi lokalnej
- KDO Tereny dróg publicznych klasy drogi dojazdowej
- KOW Tereny dróg wewnętrznych
- KP Tereny ciągów pieszo-jezdnich
- KU1 Tereny urządzeń komunikacji
- KU2 Tereny stacji paliw
- KK Tereny kolejowe
- W Tereny infrastruktury technicznej – zaopatrzenie w wodę
- WZO Tereny infrastruktury technicznej – zaopatrzenie w wodę położone w granicach osuwisk aktywnych, okresowo aktywnych, nieaktywnych lub terenów zagrożonych ruchami masowymi ziemi
- K Tereny infrastruktury technicznej – odprowadzanie i oczyszczanie ścieków
- KZO Tereny infrastruktury technicznej – odprowadzanie i oczyszczanie ścieków, położone w obszarze szczególnego zagrożenia powodzią
- RR Tereny gospodarki rybnej
- ZLN Tereny leśne w obszarach objętych formami ochrony przyrody zgodnie z przepisami o ochronie przyrody
- ZLNZO Tereny leśne w obszarach objętych formami ochrony przyrody zgodnie z przepisami o ochronie przyrody, położone w obszarze szczególnego zagrożenia powodzią
- ZL Tereny zieleni o funkcjach ekologicznych i ochronnych w obszarach objętych formami ochrony przyrody, zgodnie z przepisami o ochronie przyrody
- ZLZO Tereny zieleni o funkcjach ekologicznych i ochronnych w obszarach objętych formami ochrony przyrody, zgodnie z przepisami o ochronie przyrody, położone w obszarze szczególnego zagrożenia powodzią
- ZL Tereny leśne
- ZLZO Tereny leśne, położone w obszarze szczególnego zagrożenia powodzią
- ZE Tereny zieleni o funkcjach ekologicznych i ochronnych
- ZEZO Tereny zieleni o funkcjach ekologicznych i ochronnych, położone w obszarze szczególnego zagrożenia powodzią
- Z Tereny zalesień
- R Tereny rolne
- RZO Tereny rolne, położone w obszarze szczególnego zagrożenia powodzią
- WŚ Tereny wód powierzchniowych śródlądowych

Oznaczenia inne

- Nieprzekraczalne linie zabudowy od dróg publicznych
- Nieprzekraczalne linie zabudowy od cmentarzy
- Obiekty zabytkowe wpisane do gminnej ewidencji zabytków

Informacje dodatkowe nie stanowiące ustaleń planu

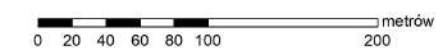
- Obszar szczególnego zagrożenia powodzią
- Granica obszaru szczególnego zagrożenia powodzią 10%
- Granica obszaru szczególnego zagrożenia powodzią 1%
- Granica obszaru wystąpienia powodzi 0,2%
- Obszar w zasięgu zagrożenia powodzią Q1% określony dla scenariusza całkowitego zniszczenia wału przeciwpowodziowego
- Wwały przeciwpowodziowe rzeki Skawy oraz potoków Radoczanka i Tomickiego
- Granica strefy ochronnej wałów przeciwpowodziowych po stronie odpowietrznej i odwodnej (50 m)
- Osuwiska aktywne
- Osuwiska okresowo aktywne
- Osuwiska nieaktywne
- Tereny zagrożone ruchami masowymi ziemi
- Granica Obszaru Natura 2000 – „Dolina Dolnej Skawy”
- Pomniki przyrody
- Lasy ochronne
- Granice Głównego Zbiornika Wód Podziemnych nr 444 – „Dolina rzeki Skawy”
- Granica udokumentowanego złoża kruszywa naturalnego „Radocza”
- Obiekt zabytkowy wpisany do rejestru zabytków
- Stanowiska archeologiczne wpisane do ewidencji zabytków archeologicznych
- Strefy ochrony bezpośredniej ujęć wody
- Granice stref ochrony sanitarnej cmentarzy czynnych (50 m)
- Granice stref ochrony sanitarnej cmentarzy czynnych (150 m)
- Granice terenów zamkniętych
- Orientacyjne linie rozgraniczające dróg i ciągów pieszo-jezdnich w terenach kolejowych
- Orientacyjny przebieg ścieżki rowerowej „VeloSkawa”



MIEJSCOWY PLAN ZAGOSPODAROWANIA PRZESTRZENNEGO MIEJSCOWOŚCI RADOCZA - ETAP I SKALA 1:2000

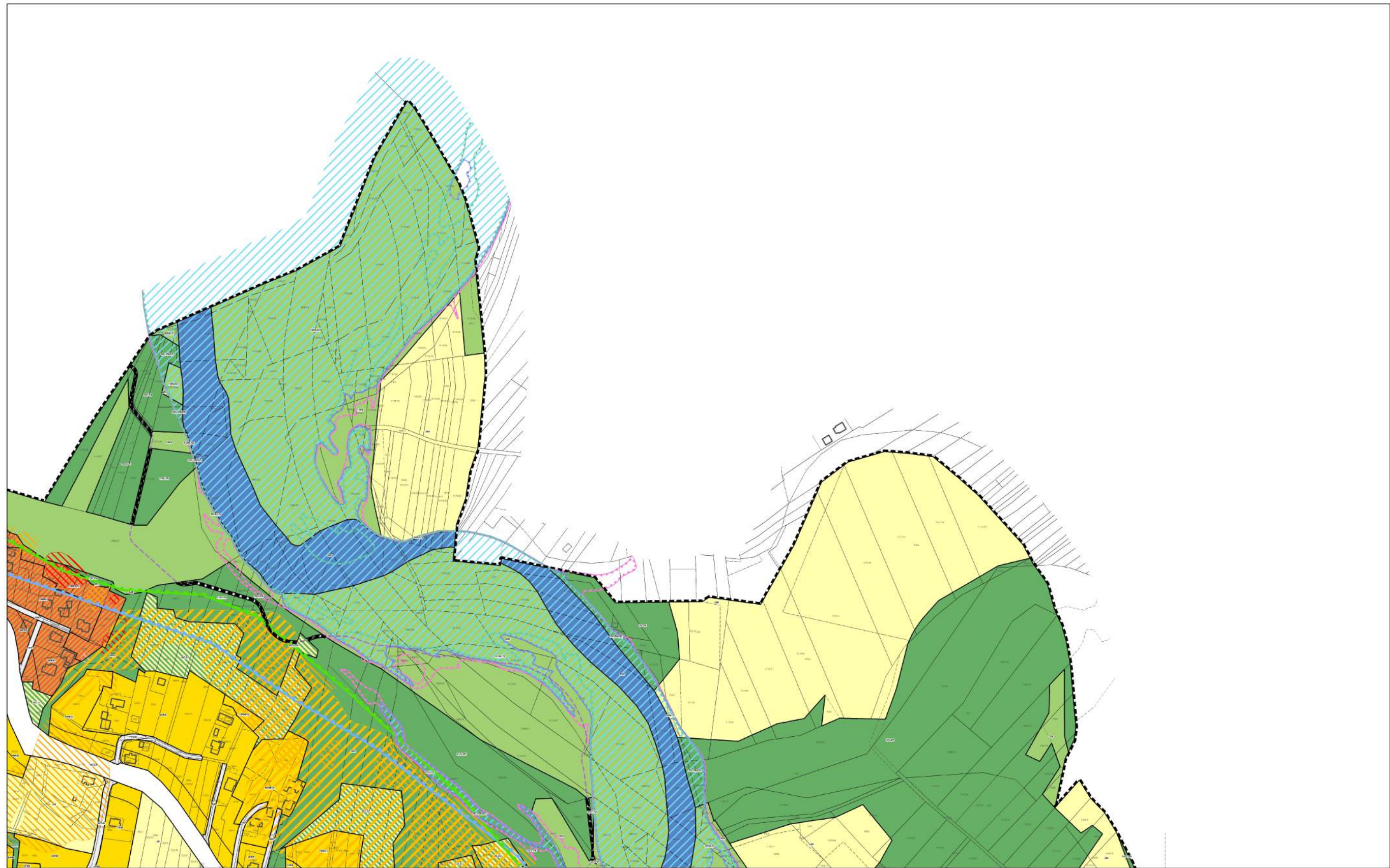
RYSUNEK PLANU

ZAŁĄCZNIK NR 1 DO UCHWAŁY NR LXVI/485/2023 RADY GMINY TOMICE Z DNIA 8 GRUDNIA 2023 ROKU



ARKUSZ NR 1

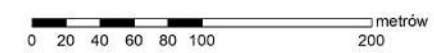




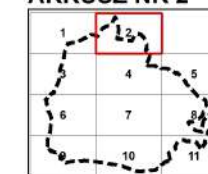
MIEJSCOWY PLAN ZAGOSPODAROWANIA PRZESTRZENNEGO MIEJSCOWOŚCI RADOCZA - ETAP I SKALA 1:2000

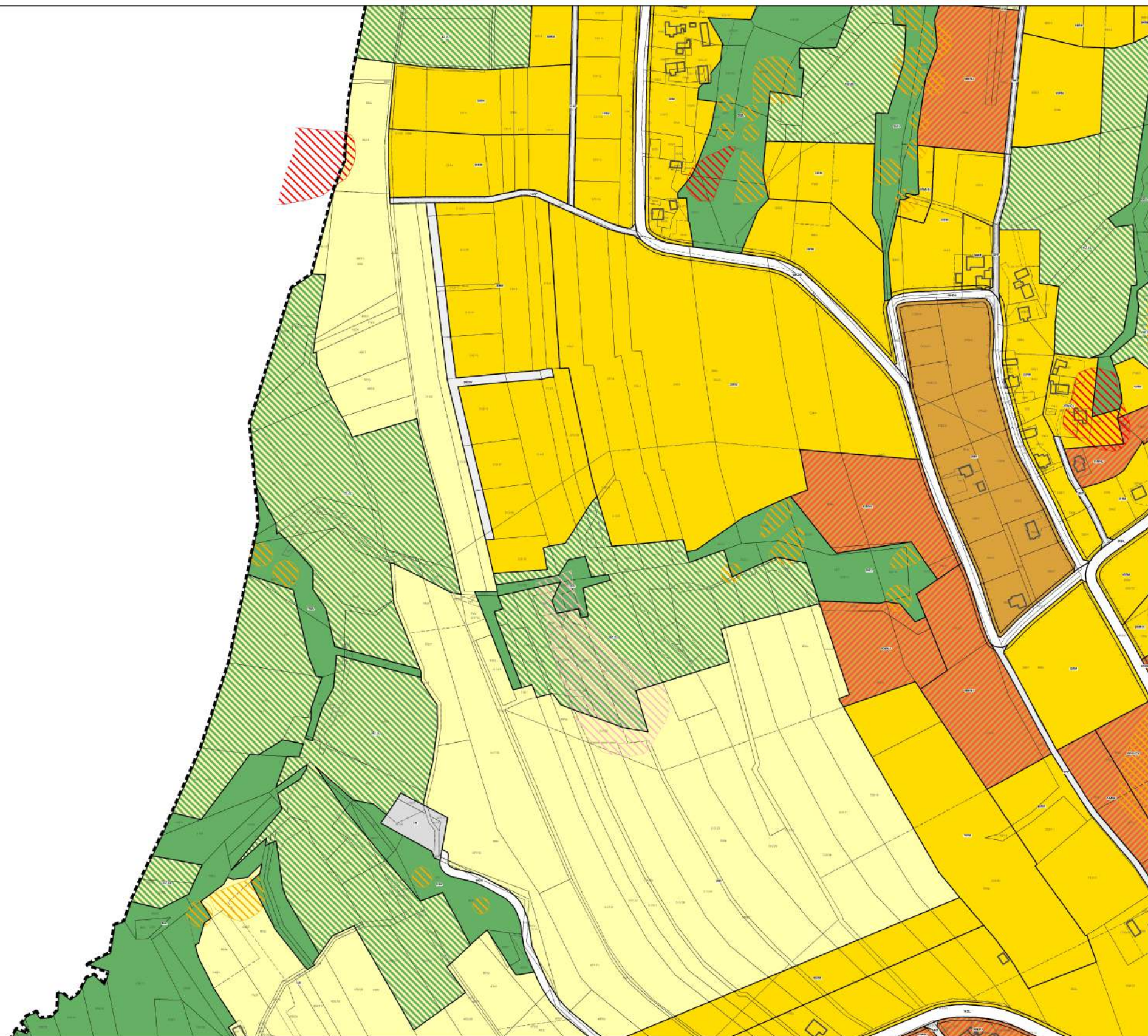
RYSUNEK PLANU

ZAŁĄCZNIK NR 1 DO UCHWAŁY NR LXVI/485/2023 RADY GMINY TOMICE Z DNIA 8 GRUDNIA 2023 ROKU



ARKUSZ NR 2

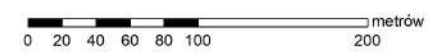




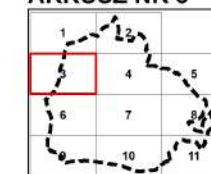
MIEJSCOWY PLAN ZAGOSPODAROWANIA PRZESTRZENNEGO MIEJSCOWOŚCI RADOĆZA - ETAP I SKALA 1:2000

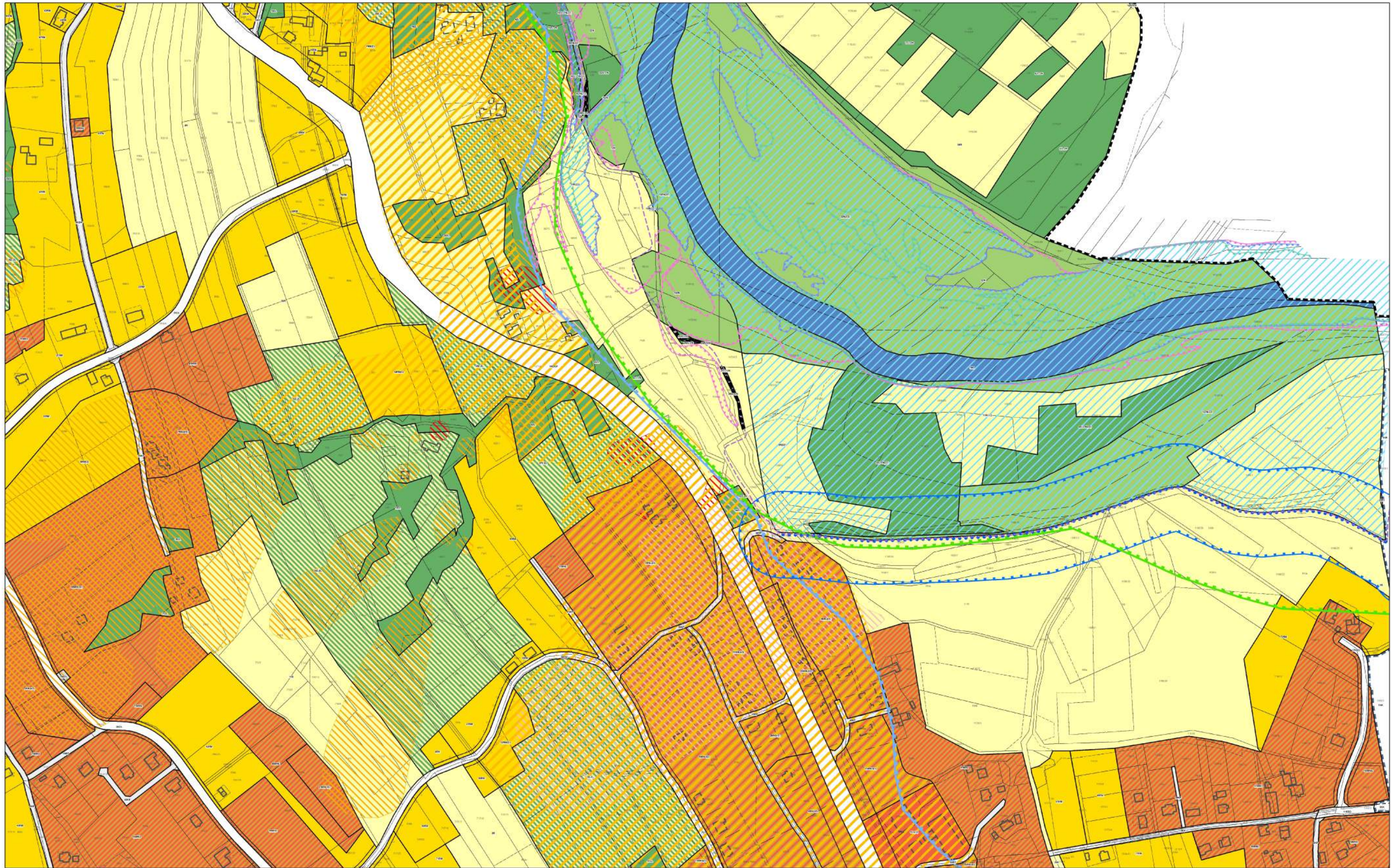
RYSUNEK PLANU

ZAŁĄCZNIK NR 1 DO UCHWAŁY NR LXVI/485/2023 RADY GMINY TOMICE Z DNIA 8 GRUDNIA 2023 ROKU



ARKUSZ NR 3

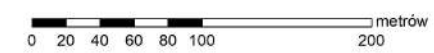




MIEJSCOWY PLAN ZAGOSPODAROWANIA PRZESTRZENNEGO MIEJSCOWOŚCI RADO CZ A - ETAP I SKALA 1:2000

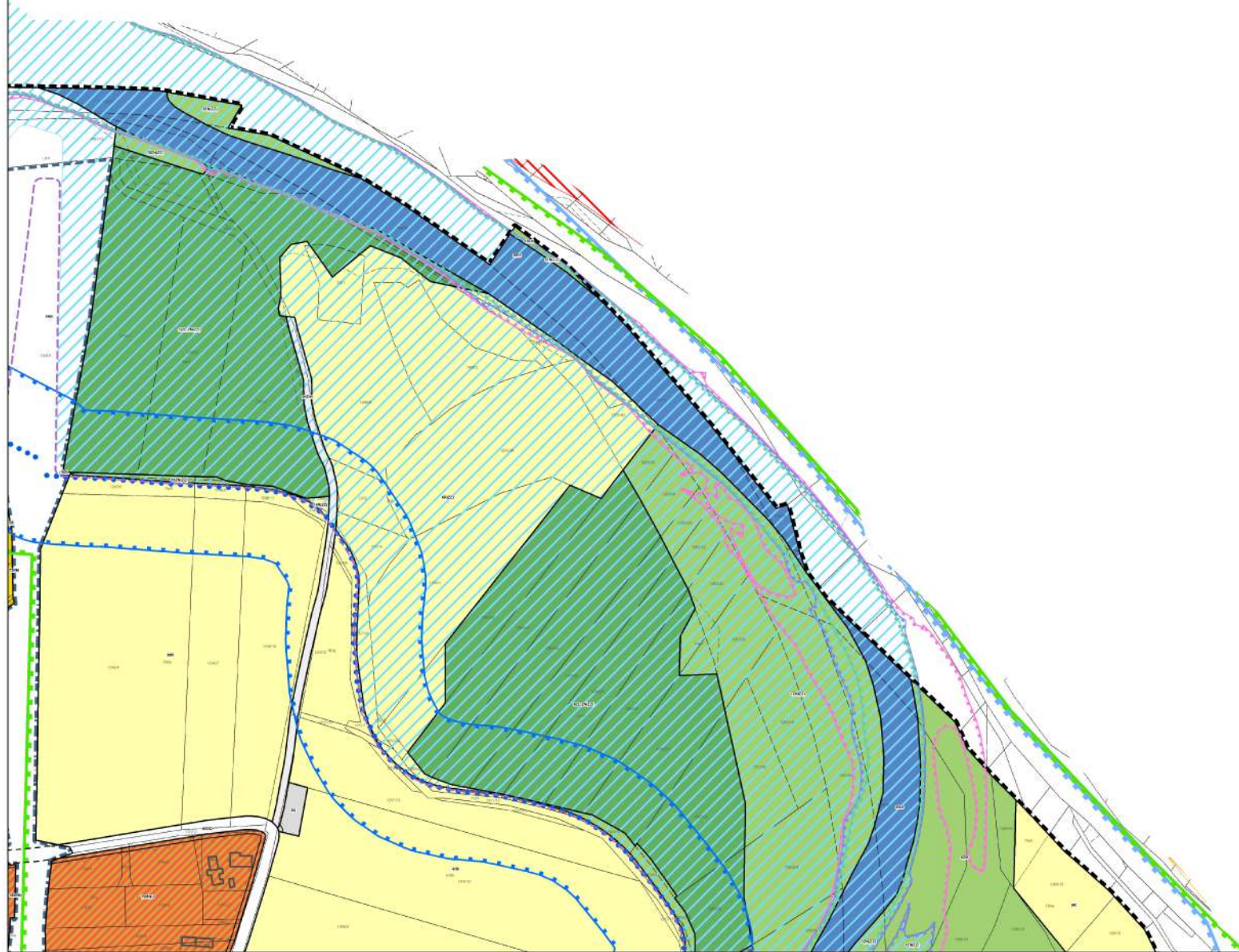
RYSUNEK PLANU

Z A Ł A C Z N I K N R 1 D O U C H W A Ł Y N R L X V I / 4 8 5 / 2 0 2 3 R A D Y G M I N Y T O M I C E Z D N I A 8 G R U D N I A 2 0 2 3 R O K U



ARKUSZ NR 4

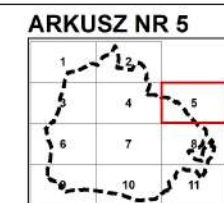
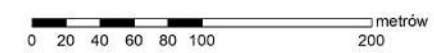


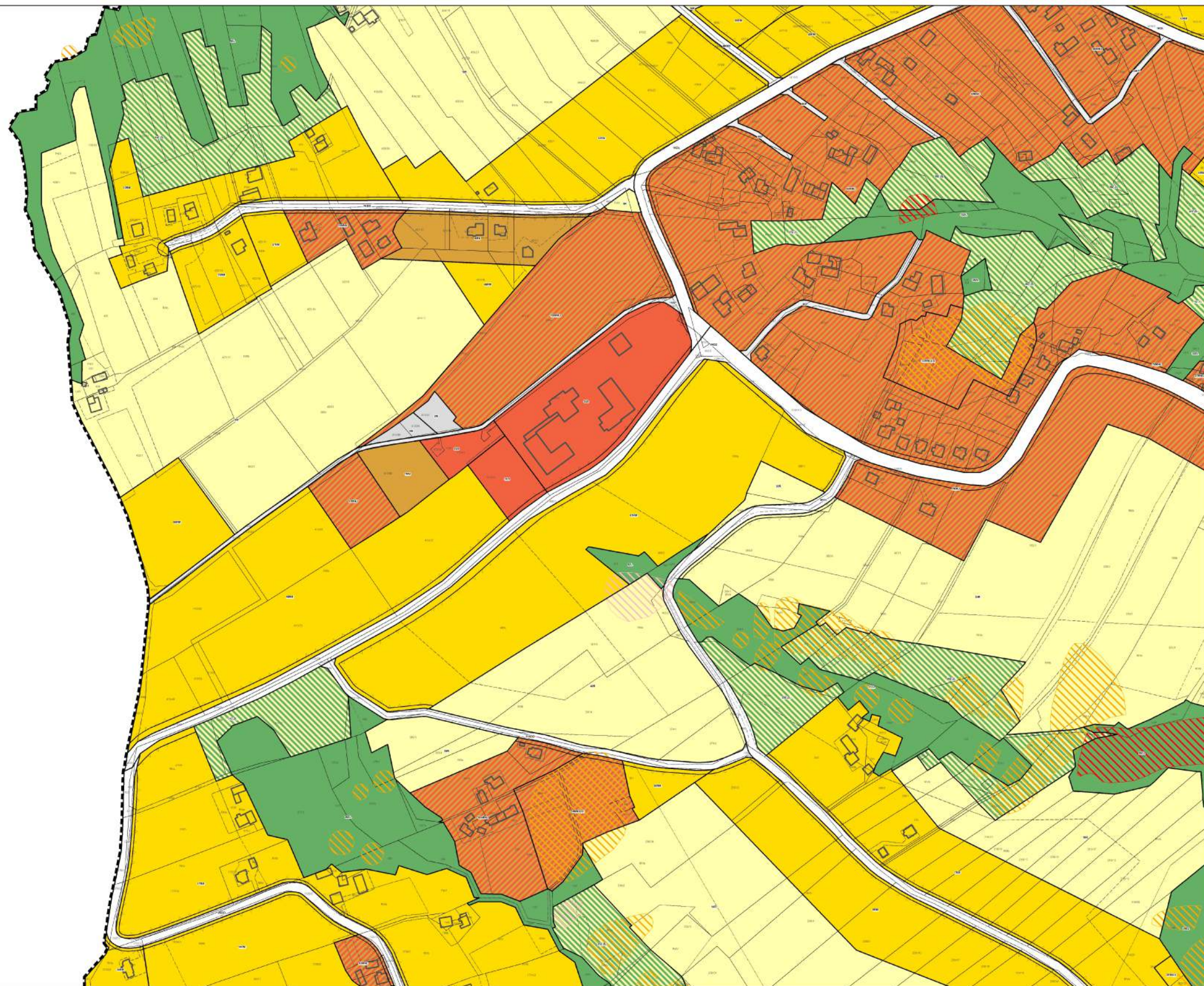


MIEJSCOWY PLAN ZAGOSPODAROWANIA PRZESTRZENNEGO MIEJSCOWOŚCI RADCZA - ETAP I SKALA 1:2000

RYSUNEK PLANU

ZAŁĄCZNIK NR 1 DO UCHWAŁY NR LXVI/485/2023 RADY GMINY TOMICE Z DNIA 8 GRUDNIA 2023 ROKU

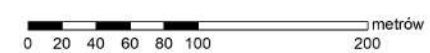




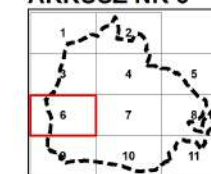
MIEJSCOWY PLAN ZAGOSPODAROWANIA PRZESTRZENNEGO MIEJSCOWOŚCI RADCZA - ETAP I SKALA 1:2000

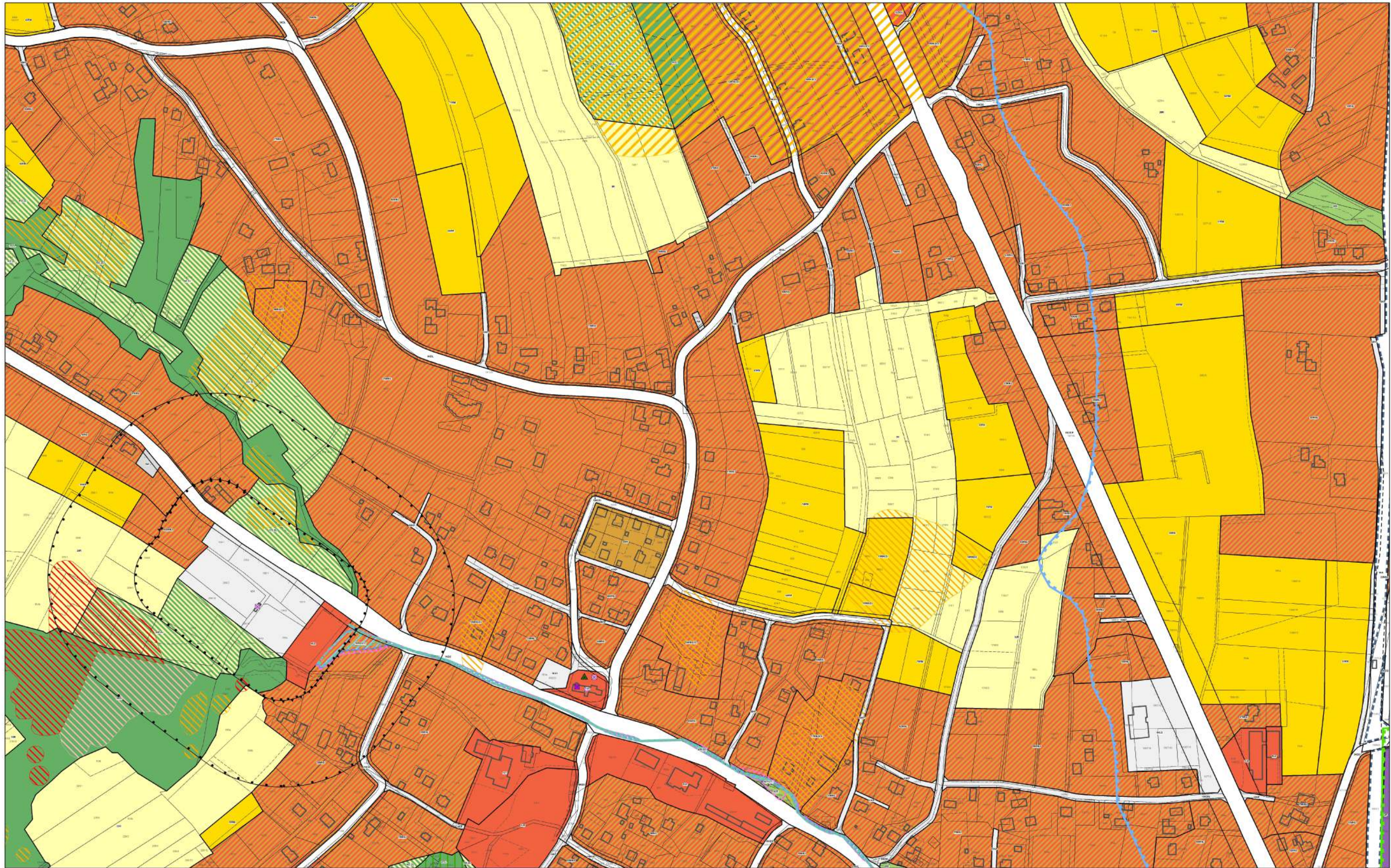
RYSUNEK PLANU

ZAŁĄCZNIK NR 1 DO UCHWAŁY NR LXVI/485/2023 RADY GMINY TOMICE Z DNIA 8 GRUDNIA 2023 ROKU



ARKUSZ NR 6

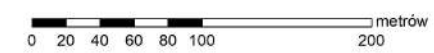




MIEJSCOWY PLAN ZAGOSPODAROWANIA PRZESTRZENNEGO MIEJSCOWOŚCI RADCZA - ETAP I SKALA 1:2000

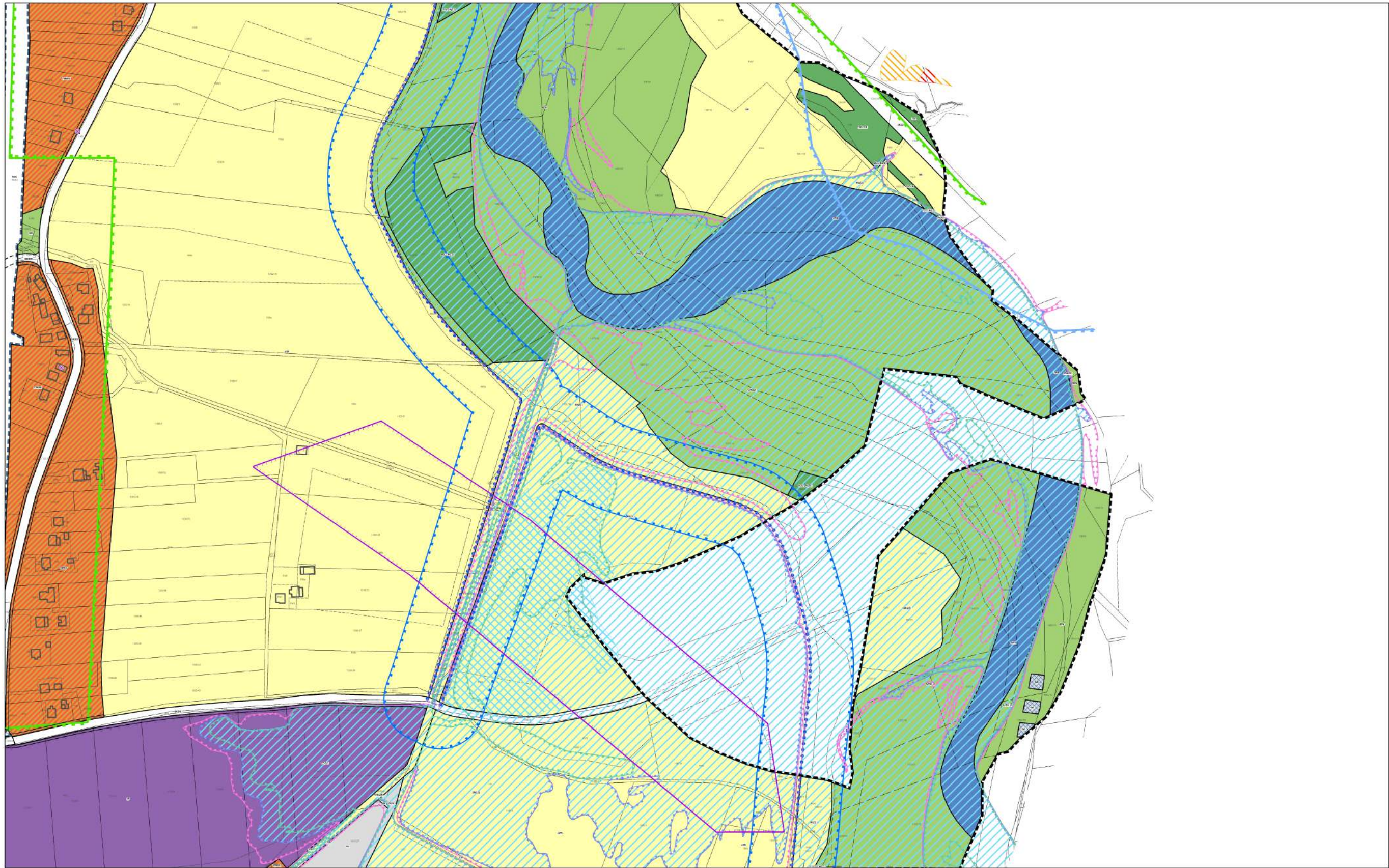
RYSUNEK PLANU

ZAŁĄCZNIK NR 1 DO UCHWAŁY NR LXVI/485/2023 RADY GMINY TOMICE Z DNIA 8 GRUDNIA 2023 ROKU



ARKUSZ NR 7

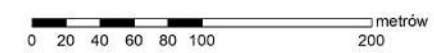




MIEJSCOWY PLAN ZAGOSPODAROWANIA PRZESTRZENNEGO MIEJSCOWOŚCI RADO CZ A - ETAP I SKALA 1:2000

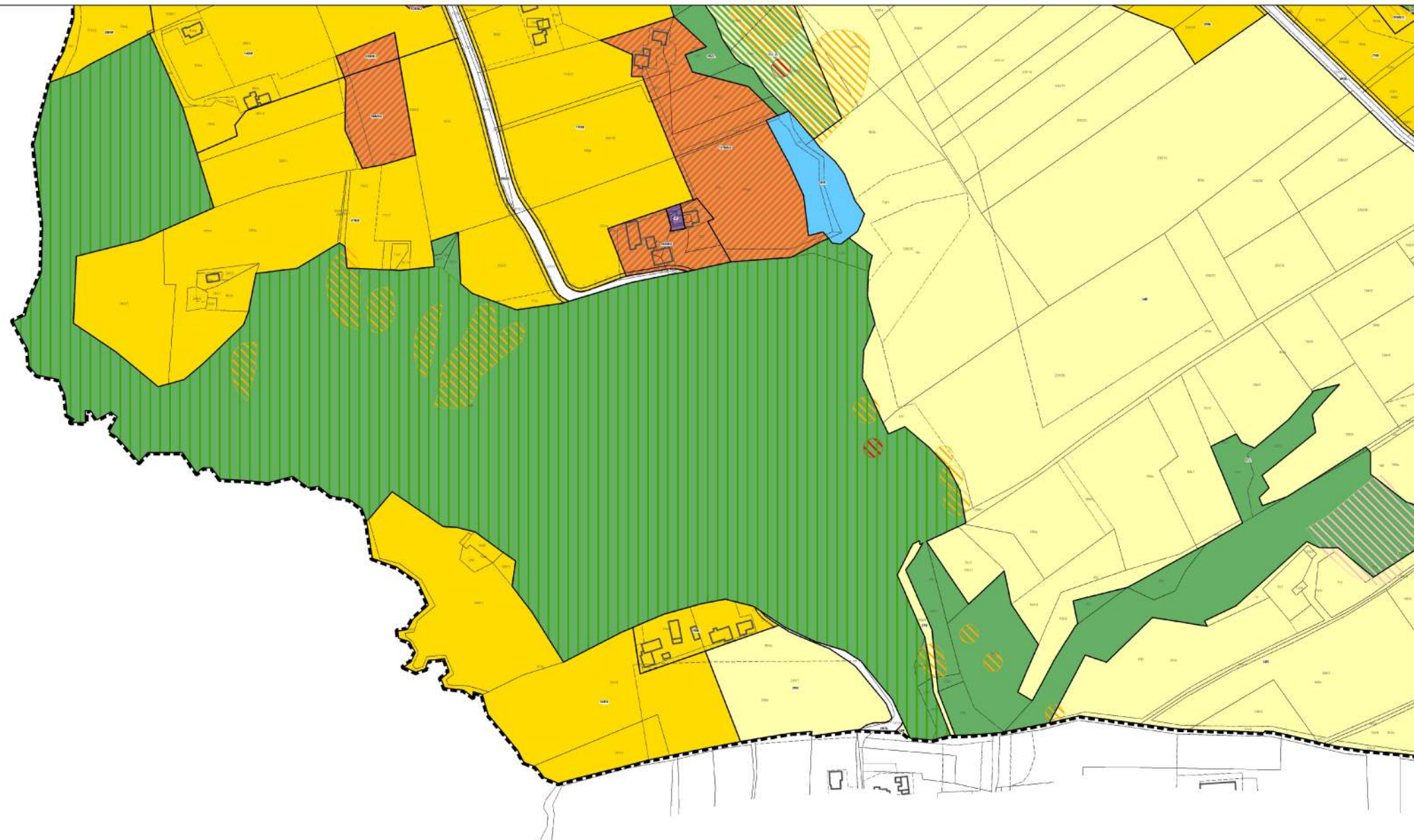
RYSUNEK PLANU

Z A Ł A C Z N I K N R 1 D O U C H W A Ł Y N R L X V I / 4 8 5 / 2 0 2 3 R A D Y G M I N Y T O M I C E Z D N I A 8 G R U D N I A 2 0 2 3 R O K U



ARKUSZ NR 8

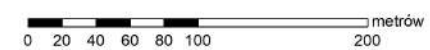




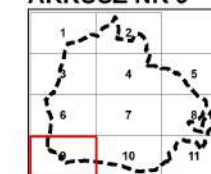
MIEJSCOWY PLAN ZAGOSPODAROWANIA PRZESTRZENNEGO MIEJSCOWOŚCI RADCZA - ETAP I SKALA 1:2000

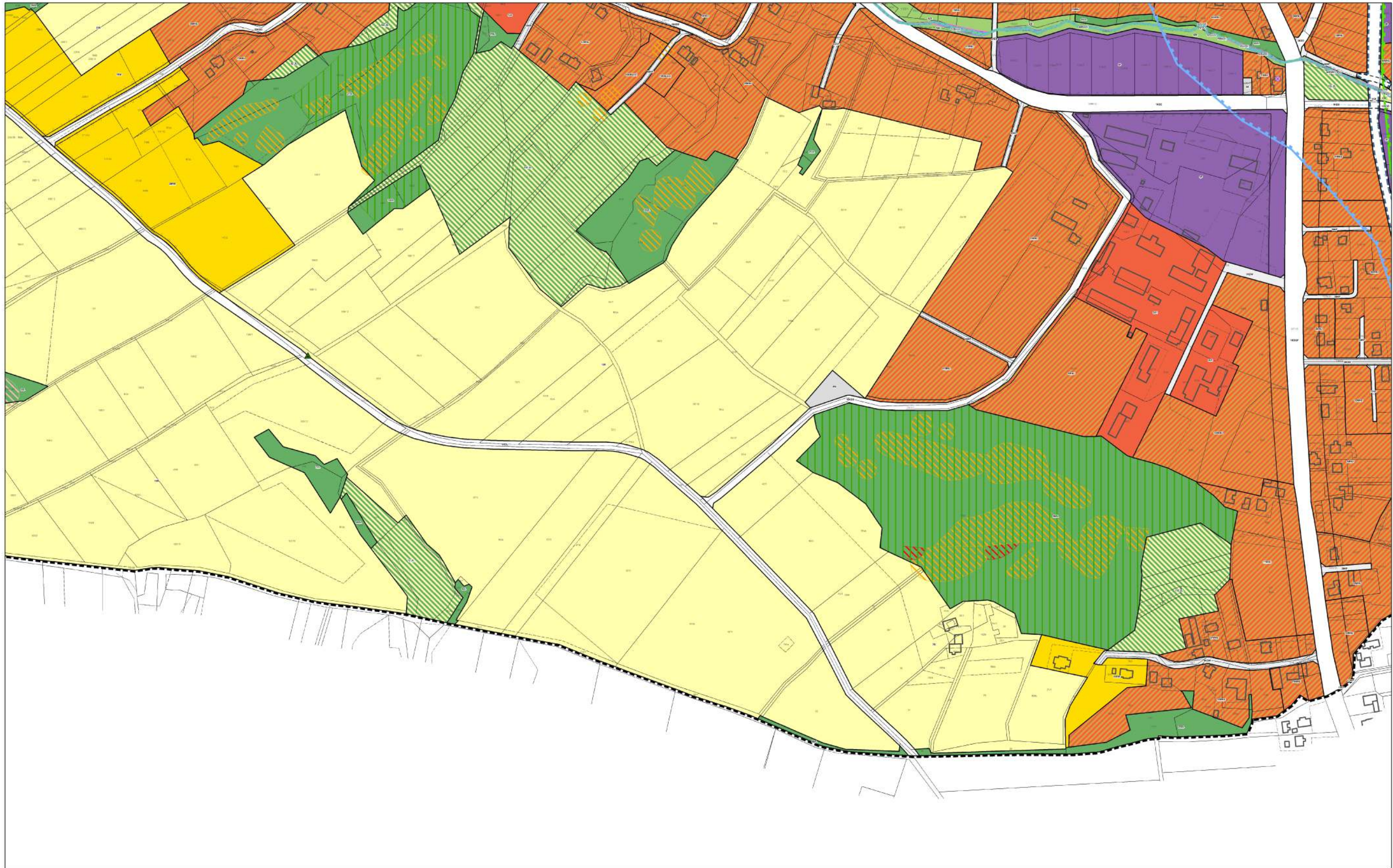
RYSUNEK PLANU

ZAŁĄCZNIK NR 1 DO UCHWAŁY NR LXVI/485/2023 RADY GMINY TOMICE Z DNIA 8 GRUDNIA 2023 ROKU



ARKUSZ NR 9

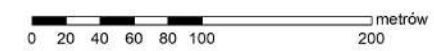




MIEJSCOWY PLAN ZAGOSPODAROWANIA PRZESTRZENNEGO MIEJSCOWOŚCI RADOĆZA - ETAP I SKALA 1:2000

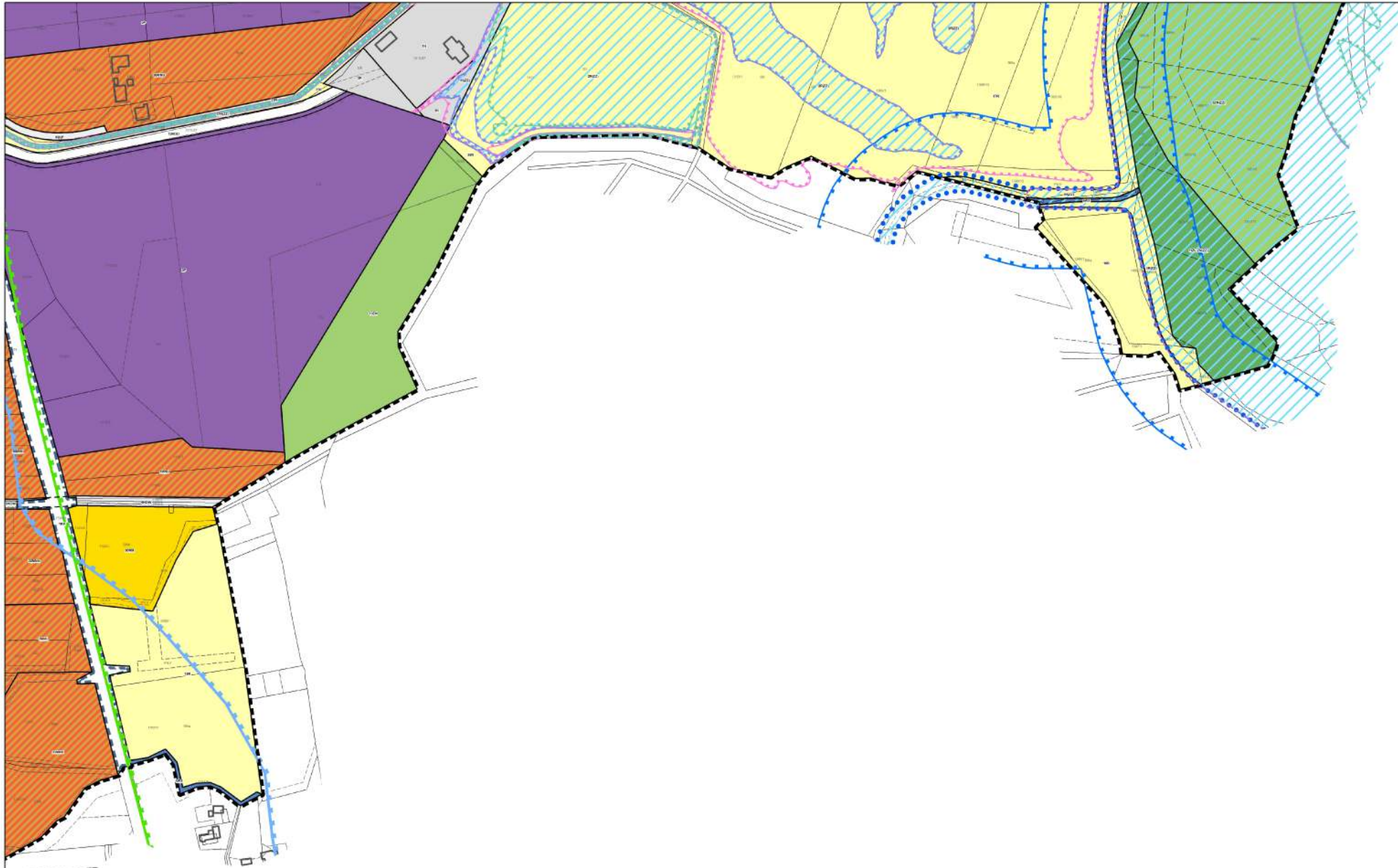
RYSUNEK PLANU

ZAŁĄCZNIK NR 1 DO UCHWAŁY NR LXVI/485/2023 RADY GMINY TOMICE Z DNIA 8 GRUDNIA 2023 ROKU



ARKUSZ NR 10

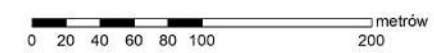




MIEJSCOWY PLAN ZAGOSPODAROWANIA PRZESTRZENNEGO MIEJSCOWOŚCI RADCZA - ETAP I SKALA 1:2000

RYSUNEK PLANU

ZAŁĄCZNIK NR 1 DO UCHWAŁY NR LXVI/485/2023 RADY GMINY TOMICE Z DNIA 8 GRUDNIA 2023 ROKU



ARKUSZ NR 11



Załącznik Nr 2 do uchwały Nr LXVI/485/2023

Rady Gminy Tomice

z dnia 8 grudnia 2023 r.

SPOSÓB ROZPATRZENIA UWAG WNIESIONYCH DO WYŁOŻONEGO DO PUBLICZNEGO WGLĄDU PROJEKTU MIEJSCOWEGO PLANU ZAGOSPODAROWANIA PRZESTRZENNEGO MIEJSCOWOŚCI RADO CZ A

Lp.	Data wpływu uwagi	Nazwisko i imię, nazwa jednostki organizacyjnej i adres zgłaszającego uwagę	Treść uwagi	Oznaczenie nieruchomości, której dotyczy uwaga	Ustalenia projektu planu dla nieruchomości, której dotyczy uwaga	Rozstrzygnięcie Wójta w sprawie rozpatrzenia uwagi	Rozstrzygnięcie Rady Gminy Tomice - załącznik do Uchwały Nr LXVI/485/2023 z dnia 8 grudnia 2023 roku		Uwagi
						uwaga nieuwzględniona	uwaga uwzględniona	uwaga nieuwzględniona	
1	2	3	4	5	6	7	8	9	10
1	16.11.2023	Anonimizacja danych.	Wnoszę o pozostawienie nieprzekraczalnej linii zabudowy od drogi publicznej w miejscu w jakim jest ona obecnie w obowiązującym miejscowym planie zagospodarowania przestrzennego. W obecnie obowiązującym miejscowym planie zagospodarowania przestrzennego dla miejscowości Radocza nieprzekraczalna linia zabudowy od drogi publicznej poprowadzona jest równo z linią rozgraniczającą tereny zabudowy mieszkaniowo-usługowej od terenów drogi publicznej, proszę aby w nowym planie zagospodarowania pozostało to bez zmian. Proszę również aby w terenie przeznaczonym pod zabudowę zagrodową poprowadzić nieprzekraczalną linię zabudowy analogicznie jak w przypadku terenów MNU. Zmiana przebiegu nieprzekraczalnej linii zabudowy w nowym miejscowym planie zagospodarowania przestrzennego znacznie obniży możliwości zagospodarowania w/w działek a co za tym idzie obniży ich wartość.	569, 575/6, 575/8, 575/9 Radocza	57RM, 4MNU	- Zarządzenie Nr 0050.158.2023 Wójta Gminy Tomice z dnia 27 listopada 2023 roku		-	Negatywnie. Wymienione we wniosku działki ewidencyjne nr 569 i 575/6 znajdują się w terenie oznaczonym na rysunku projektu planu symbolem 57RM a działki ewidencyjne nr 575/8 i 575/9 znajdują się w terenie oznaczonym na rysunku projektu planu symbolem 4MNU. Tereny te przylegają do terenu oznaczonego na rysunku projektu planu symbolem 1KDGP, w którym to terenie znajduje się przebiegająca przez miejscowość Radocza droga krajowa nr 28 będąca drogą publiczną o klasie funkcjonalnej „drogi głównej ruchu przyspieszonego”, pozostająca w zarządzie Generalnej Dyrekcji Dróg Krajowych i Autostrad Oddział w Krakowie. W związku z powyższym, zgodnie z przepisami ustawy o planowaniu i zagospodarowaniu przestrzennym, przedmiotowy projekt planu był przedmiotem uzgadniania przez Dyrektora Generalnej Dyrekcji Dróg Krajowych i Autostrad Oddział w Krakowie. W projekcie planu przesłanym do uzgodnienia przez ten organ w dniu 8 lipca 2022 roku, wskazano wzdłuż drogi krajowej nr 28 nieprzekraczalne linie zabudowy zgodnie z obecnie obowiązującym na obszarze miejscowości Radocza planem miejscowym. Organ ten,

									<p>postanowieniem z dnia 3 sierpnia 2022 roku, znak: O/KR.Z-3.438.62.1.2021.BM.2 odmówił uzgodnienia przedmiotowego projektu planu. W uzasadnieniu do tego postanowienia zawarte zostały, między innymi, następujące sformułowania: „Zgodnie z art. 43 ust. 1 ustawy z dnia 21 marca 1985 r. o drogach publicznych (tj. Dz. U. z 2021 r. poz. 1376 ze zm.) obiekty budowlane oraz niebędące obiektami budowlanymi reklamy umieszczone przy drogach poza terenami zabudowy, powinny być usytuowane w odległości co najmniej 25 m od zewnętrznej krawędzi jezdni drogi krajowej nr 28. Analizie zostało poddane obecne zagospodarowanie terenu przyległego do drogi krajowej nr 28. Istniejące budynki mają charakter zabudowy rozproszonej i nie mogą stanowić podstawy do zakwalifikowania danego obszaru jako teren zabudowany. Teren przyległy do DK 28 nie charakteryzuje się intensywną zabudową i nie dominują na nim obszary o miejskich zasadach zagospodarowania.”.</p> <p>W wyniku powyższego postanowienia konieczne było przesłanie do Dyrektora Generalnej Dyrekcji Dróg Krajowych i Autostrad Oddział w Krakowie, do ponownego uzgodnienia, skorygowanego projektu przedmiotowego planu zawierającego wskazane wzdłuż drogi krajowej nr 28 nieprzekraczalne linie zabudowy zgodnie z tym postanowieniem. W związku z tym Dyrektor Generalnej Dyrekcji Dróg Krajowych i Autostrad Oddział w Krakowie, postanowieniem z dnia 11 października 2023 roku, znak: O/KR.Z-3.438.62.1.2021.BM.3 uzgodnił przedmiotowy projekt planu.</p> <p>Mając na uwadze powyższe, ewentualne kwestie związane z obniżeniem wartości wymienionych w uwadze działek, zdaniem organu sporządzającego przedmiotowy plan miejscowy, należy kierować do organu uzgadniającego projekt tego</p>
--	--	--	--	--	--	--	--	--	---

									planu jakim jest Dyrektor Generalnej Dyrekcji Dróg Krajowych i Autostrad Oddział w Krakowie, w związku ze zmianą stanowiska tego organu w stosunku do ustaleń odnośnie nieprzekraczalnych linii zabudowy zawartych w obecnie obowiązującym planie miejscowym.
2	16.11.2023	Zarząd Powiatu w Wadowicach ul. Stefana Batorego 2 34-100 Wadowice	Po zapoznaniu się z wyłożonym do publicznego wglądu projektem miejscowego planu zagospodarowania przestrzennego miejscowości Radocza wraz z prognozą oddziaływania na środowisko (...), Zarząd Powiatu w Wadowicach wnioskuje, aby działki numer 1082/6, 228/7, 228/14 położone w miejscowości Radocza, stanowiące własność Powiatu Wadowickiego znajdowały się w terenach zabudowy mieszkaniowo-usługowej, zgodnie z przesłanym przez Wójta Gminy Tomice w dniu 8 lipca 2022 r. do uzgodnienia projektem miejscowego planu zagospodarowania przestrzennego miejscowości Radocza wraz z prognozą oddziaływania na środowisko. Postanowieniem nr 34/22 Zarząd Powiatu w Wadowicach z dnia 21.07.2022 r. uzgodnił pozytywnie projekt miejscowego planu zagospodarowania przestrzennego miejscowości Radocza wraz z prognozą oddziaływania na środowisko, w zakresie wyżej wymienionych działek. (...)	228/7, 228/14,1082/6 Radocza	7RM	- Zarządzenie Nr 0050.158.2023 Wójta Gminy Tomice z dnia 27 listopada 2023 roku		-	Negatywnie. Wymienione we wniosku działki ewidencyjne nr 228/7 i 228/14 znajdują się w terenie oznaczonym na rysunku projektu planu symbolem 7RM (w projekcie planu przesłanym do uzgodnień na działkach tych był wyznaczony teren oznaczony na rysunku projektu planu symbolem 138MNU) a część działki ewidencyjnej nr 1082/6 znajdują się w terenach oznaczonych na rysunku projektu planu symbolami 50RM i 69RM (w projekcie planu przesłanym do uzgodnień na działkach tych były wyznaczone tereny oznaczone na rysunku projektu planu symbolami 121MNU i 132MNU). Na przedmiotowych działkach ewidencyjnych, zgodnie z ewidencją gruntów, znajdują się grunty rolne trzeciej klasy bonitacyjnej oznaczone symbolami RIIIa i RIIIb. W związku z tym, w celu zmiany przeznaczenia działek ewidencyjnych nr 228/7 i 228/14 i zmiany przeznaczenia części działki ewidencyjnej nr 1082/6 konieczne było uzyskanie zgody Ministra Rolnictwa i Rozwoju Wsi na zmianę przeznaczenia gruntów rolnych na cele nierolnicze. W związku z powyższym, w ramach przedmiotowej procedury sporządzania planu miejscowego wystąpiono do Ministra Rolnictwa i Rozwoju Wsi o uzyskanie wymienionej wyżej zgody. Minister Rolnictwa i Rozwoju Wsi decyzją (DNI.tr.602.360.2022) z dnia 3 stycznia 2023 roku nie wyraził zgody na przeznaczenie tych gruntów na cele nierolnicze.

Przewodniczący Rady Gminy

Paweł Adamik

Załącznik Nr 3 do uchwały Nr LXVI/485/2023

Rady Gminy Tomice

z dnia 8 grudnia 2023 r.

Rozstrzygnięcie o sposobie realizacji, zapisanych w miejscowym planie zagospodarowania przestrzennego miejscowości Radocza, inwestycji z zakresu infrastruktury technicznej, które należą do zadań własnych gminy oraz zasadach ich finansowania zgodnie z przepisami o finansach publicznych

Na podstawie art. 20, ust. 1 ustawy z dnia 27 marca 2003 r. o planowaniu i zagospodarowaniu przestrzennym (Dz. U. z 2023 r., poz. 977, 1506, 1597), w związku z art. 67 ust. 3 pkt 1, 2 i 4 ustawy z dnia 7 lipca 2023 r. o zmianie ustawy o planowaniu i zagospodarowaniu przestrzennym oraz niektórych innych ustaw (Dz. U. z 2023 r., poz. 1688) rozstrzyga się o sposobie realizacji, zapisanych w miejscowym planie zagospodarowania przestrzennego miejscowości Radocza, inwestycji z zakresu infrastruktury technicznej, które należą do zadań własnych gminy, przyjmując zasady ich finansowania zgodnie z przepisami o finansach publicznych.

Środki na realizację inwestycji z zakresu infrastruktury technicznej, należących do zadań własnych gminy, będą pochodzić z budżetu gminy oraz będą pozyskiwane w ramach funduszy strukturalnych i funduszu spójności. Starania o pozyskanie środków z funduszy strukturalnych, z funduszu spójności oraz w miarę możliwości z innych źródeł będą prowadzone samodzielnie przez gminę.

Realizacja inwestycji z zakresu infrastruktury technicznej, należących do zadań własnych gminy, prowadzona będzie we współdziałaniu z innymi podmiotami publicznymi i prywatnymi działającymi i inwestującymi na terenie gminy, tak aby optymalizować wydatki publiczne, np. poprzez budowę infrastruktury technicznej w trakcie budowy lub przebudowy dróg, bądź innych inwestycji realizowanych na obszarze gminy.

Jako główne zasady kolejności realizacji infrastruktury technicznej, należącej do zadań własnych gminy, przyjmuje się uwzględnienie interesu publicznego oraz rachunku ekonomicznego liczonego wielkością poniesionych nakładów na 1 mieszkańca, który będzie korzystał z realizowanej infrastruktury.

Przewodniczący Rady Gminy

Paweł Adamik

Załącznik Nr 4 do uchwały Nr LXVI/485/2023

Rady Gminy Tomice

z dnia 8 grudnia 2023 r.

Zalacznik4.xml

Dane przestrzenne, o których mowa w art. 67a ust. 3 i 5 ustawy z dnia 27 marca 2003 r. o planowaniu i zagospodarowaniu przestrzennym (j.t. Dz.U. z 2020 r. poz. 293 z późn. zm.) ujawnione zostaną po kliknięciu w ikonę